

ОПИСАНИЕ МЕСТОПОЛОЖЕНИЯ ГРАНИЦ

Индивидуальная жилая застройка

(наименование объекта, местоположение границ которого описано (далее - объект))

Раздел 1

Сведения об объекте

№ п/п	Характеристики объекта	Описание характеристик
1	2	3
1.	Местоположение объекта	Ярославская область, район Ярославский, сельское поселение Заволжское
2.	Площадь объекта +/- величина погрешности определения площади (P +/- Дельта P)	5157564 +/- 795 м ²
3.	Иные характеристики объекта	-

Раздел 2

Сведения о местоположении границ объекта

1. Система координат МСК-76

2. Сведения о характерных точках границ объекта

Обозначение характерных точек границ	Координаты, м		Метод определения координат характерной точки	Средняя квадратическая погрешность положения характерной точки (M _t), м	Описание обозначения точки на местности (при наличии)
	X	Y			
1	2	3	4	5	6
-	-	-	-	-	

3. Сведения о характерных точках части (частей) границы объекта

Обозначение характерных точек части границы	Координаты, м		Метод определения координат характерной точки	Средняя квадратическая погрешность положения характерной точки (M _t), м	Описание обозначения точки на местности (при наличии)
	X	Y			
1	2	3	4	5	6
Часть 1					
1	380621.45	1336798.65	Аналитический метод	0.10	-
2	380623.45	1336795.36	Аналитический метод	0.10	-
3	380642.57	1336752.91	Аналитический метод	0.10	-
4	380674.51	1336681.98	Аналитический метод	0.10	-
5	380689.84	1336647.93	Аналитический метод	0.10	-
6	380709.81	1336603.59	Аналитический метод	0.10	-
7	380731.85	1336554.65	Аналитический метод	0.10	-
8	380728.39	1336524.43	Аналитический метод	0.10	-
9	380730.94	1336525.48	Аналитический метод	0.10	-
10	380741.96	1336530.92	Аналитический метод	0.10	-
11	380786.15	1336554.26	Аналитический метод	0.10	-
12	380791.53	1336557.01	Аналитический метод	0.10	-
13	380797.65	1336559.85	Аналитический метод	0.10	-
14	380803.49	1336562.16	Аналитический метод	0.10	-
15	380839.67	1336579.58	Аналитический метод	0.10	-
16	380861.89	1336586.60	Аналитический метод	0.10	-

3. Сведения о характерных точках части (частей) границы объекта					
Обозначение характерных точек части границы	Координаты, м		Метод определения координат характерной точки	Средняя квадратическая погрешность положения характерной точки (Mt), м	Описание обозначения точки на местности (при наличии)
	X	Y			
1	2	3	4	5	6
17	380897.78	1336597.56	Аналитический метод	0.10	-
18	380827.40	1336660.69	Аналитический метод	0.10	-
19	380792.88	1336691.66	Аналитический метод	0.10	-
20	380788.05	1336695.98	Аналитический метод	0.10	-
21	380751.48	1336728.78	Аналитический метод	0.10	-
22	380692.44	1336781.75	Аналитический метод	0.10	-
23	380683.28	1336789.96	Аналитический метод	0.10	-
24	380653.15	1336816.96	Аналитический метод	0.10	-
25	380617.70	1336848.71	Аналитический метод	0.10	-
26	380580.90	1336877.20	Аналитический метод	0.10	-
27	380576.06	1336880.14	Аналитический метод	0.10	-
28	380569.36	1336884.20	Аналитический метод	0.10	-
1	380621.45	1336798.65	Аналитический метод	0.10	-
Часть 2					
29	381412.42	1337573.06	Аналитический метод	0.10	-
30	381408.20	1337542.10	Аналитический метод	0.10	-
31	381473.89	1337533.28	Аналитический метод	0.10	-
32	381473.87	1337564.67	Аналитический метод	0.10	-
33	381494.03	1337707.68	Аналитический метод	0.10	-
34	381454.99	1337737.08	Аналитический метод	0.10	-
35	381438.68	1337749.35	Аналитический метод	0.10	-
36	381424.80	1337663.85	Аналитический метод	0.10	-
37	381420.36	1337631.32	Аналитический метод	0.10	-
38	381423.94	1337632.52	Аналитический метод	0.10	-
39	381424.25	1337631.57	Аналитический метод	0.10	-
40	381420.21	1337630.22	Аналитический метод	0.10	-

3. Сведения о характерных точках части (частей) границы объекта					
Обозначение характерных точек части границы	Координаты, м		Метод определения координат характерной точки	Средняя квадратическая погрешность положения характерной точки (Mt), м	Описание обозначения точки на местности (при наличии)
	X	Y			
1	2	3	4	5	6
41	381416.80	1337605.19	Аналитический метод	0.10	-
29	381412.42	1337573.06	Аналитический метод	0.10	-
42	381428.71	1337679.75	Аналитический метод	0.10	-
43	381428.89	1337680.73	Аналитический метод	0.10	-
44	381429.88	1337680.55	Аналитический метод	0.10	-
45	381429.70	1337679.57	Аналитический метод	0.10	-
42	381428.71	1337679.75	Аналитический метод	0.10	-
46	381452.11	1337570.12	Аналитический метод	0.10	-
47	381452.99	1337570.60	Аналитический метод	0.10	-
48	381453.47	1337569.72	Аналитический метод	0.10	-
49	381452.59	1337569.24	Аналитический метод	0.10	-
46	381452.11	1337570.12	Аналитический метод	0.10	-
Часть 3					
50	380786.64	1336987.63	Аналитический метод	0.10	-
51	380787.04	1336997.62	Аналитический метод	0.10	-
52	380788.37	1337030.60	Аналитический метод	0.10	-
53	380789.24	1337052.08	Аналитический метод	0.10	-
54	380790.10	1337073.56	Аналитический метод	0.10	-
55	380790.18	1337075.45	Аналитический метод	0.10	-
56	380790.91	1337093.57	Аналитический метод	0.10	-
57	380790.97	1337095.05	Аналитический метод	0.10	-
58	380791.87	1337117.41	Аналитический метод	0.10	-
59	380758.64	1337118.38	Аналитический метод	0.10	-
60	380751.57	1337118.59	Аналитический метод	0.10	-
61	380733.88	1337119.11	Аналитический метод	0.10	-
62	380729.48	1337119.24	Аналитический метод	0.10	-

3. Сведения о характерных точках части (частей) границы объекта					
Обозначение характерных точек части границы	Координаты, м		Метод определения координат характерной точки	Средняя квадратическая погрешность положения характерной точки (Mt), м	Описание обозначения точки на местности (при наличии)
	X	Y			
1	2	3	4	5	6
63	380705.72	1337119.93	Аналитический метод	0.10	-
64	380661.04	1337121.24	Аналитический метод	0.10	-
65	380659.30	1337117.31	Аналитический метод	0.10	-
66	380652.82	1337102.68	Аналитический метод	0.10	-
67	380645.86	1337086.96	Аналитический метод	0.10	-
68	380641.27	1337076.60	Аналитический метод	0.10	-
69	380638.88	1337071.21	Аналитический метод	0.10	-
70	380632.41	1337056.58	Аналитический метод	0.10	-
71	380617.25	1337022.35	Аналитический метод	0.10	-
72	380597.00	1336976.63	Аналитический метод	0.10	-
73	380633.56	1336970.11	Аналитический метод	0.10	-
74	380639.74	1336959.39	Аналитический метод	0.10	-
75	380675.56	1336939.23	Аналитический метод	0.10	-
76	380695.06	1336927.94	Аналитический метод	0.10	-
77	380715.73	1336915.97	Аналитический метод	0.10	-
78	380721.34	1336912.72	Аналитический метод	0.10	-
79	380738.91	1336902.55	Аналитический метод	0.10	-
80	380758.62	1336891.14	Аналитический метод	0.10	-
81	380782.21	1336877.48	Аналитический метод	0.10	-
82	380783.27	1336903.83	Аналитический метод	0.10	-
83	380783.49	1336909.56	Аналитический метод	0.10	-
84	380784.68	1336939.07	Аналитический метод	0.10	-
85	380785.13	1336950.13	Аналитический метод	0.10	-
50	380786.64	1336987.63	Аналитический метод	0.10	-
86	380633.40	1336978.40	Аналитический метод	0.10	-
87	380635.30	1336981.40	Аналитический метод	0.10	-

3. Сведения о характерных точках части (частей) границы объекта					
Обозначение характерных точек части границы	Координаты, м		Метод определения координат характерной точки	Средняя квадратическая погрешность положения характерной точки (Mt), м	Описание обозначения точки на местности (при наличии)
	X	Y			
1	2	3	4	5	6
88	380638.30	1336979.50	Аналитический метод	0.10	-
89	380636.40	1336976.50	Аналитический метод	0.10	-
86	380633.40	1336978.40	Аналитический метод	0.10	-
Часть 4					
90	380829.32	1336701.55	Аналитический метод	0.10	-
91	380852.97	1336737.63	Аналитический метод	0.10	-
92	380846.93	1336741.95	Аналитический метод	0.10	-
93	380833.09	1336751.84	Аналитический метод	0.10	-
94	380812.11	1336766.84	Аналитический метод	0.10	-
95	380790.00	1336782.64	Аналитический метод	0.10	-
96	380789.84	1336782.76	Аналитический метод	0.10	-
97	380765.80	1336799.94	Аналитический метод	0.10	-
98	380764.10	1336797.35	Аналитический метод	0.10	-
99	380758.67	1336789.07	Аналитический метод	0.10	-
100	380747.54	1336772.10	Аналитический метод	0.10	-
101	380769.50	1336752.49	Аналитический метод	0.10	-
102	380769.82	1336752.22	Аналитический метод	0.10	-
103	380790.83	1336734.33	Аналитический метод	0.10	-
104	380810.58	1336717.51	Аналитический метод	0.10	-
90	380829.32	1336701.55	Аналитический метод	0.10	-
Часть 5					
105	385143.07	1336489.66	Аналитический метод	0.10	-
106	385125.89	1336487.40	Аналитический метод	0.10	-
107	385099.13	1336483.88	Аналитический метод	0.10	-
108	385103.03	1336454.13	Аналитический метод	0.10	-
109	385129.80	1336457.65	Аналитический метод	0.10	-

3. Сведения о характерных точках части (частей) границы объекта					
Обозначение характерных точек части границы	Координаты, м		Метод определения координат характерной точки	Средняя квадратическая погрешность положения характерной точки (Mt), м	Описание обозначения точки на местности (при наличии)
	X	Y			
1	2	3	4	5	6
110	385156.57	1336461.17	Аналитический метод	0.10	-
105	385143.07	1336489.66	Аналитический метод	0.10	-
Часть 6					
111	385040.36	1336476.15	Аналитический метод	0.10	-
112	385010.63	1336472.25	Аналитический метод	0.10	-
113	384980.88	1336468.34	Аналитический метод	0.10	-
114	384951.13	1336464.44	Аналитический метод	0.10	-
115	384921.39	1336460.54	Аналитический метод	0.10	-
116	384925.30	1336430.79	Аналитический метод	0.10	-
117	384955.04	1336434.69	Аналитический метод	0.10	-
118	384984.79	1336438.60	Аналитический метод	0.10	-
119	385014.53	1336442.51	Аналитический метод	0.10	-
120	385044.27	1336446.41	Аналитический метод	0.10	-
111	385040.36	1336476.15	Аналитический метод	0.10	-
Часть 7					
121	384876.77	1336454.67	Аналитический метод	0.10	-
122	384850.33	1336451.20	Аналитический метод	0.10	-
123	384823.88	1336447.72	Аналитический метод	0.10	-
124	384797.44	1336444.24	Аналитический метод	0.10	-
125	384770.99	1336440.76	Аналитический метод	0.10	-
126	384744.55	1336437.28	Аналитический метод	0.10	-
127	384718.11	1336433.80	Аналитический метод	0.10	-
128	384691.67	1336430.32	Аналитический метод	0.10	-
129	384665.23	1336426.84	Аналитический метод	0.10	-
130	384669.14	1336397.10	Аналитический метод	0.10	-
131	384695.58	1336400.58	Аналитический метод	0.10	-

3. Сведения о характерных точках части (частей) границы объекта					
Обозначение характерных точек части границы	Координаты, м		Метод определения координат характерной точки	Средняя квадратическая погрешность положения характерной точки (Mt), м	Описание обозначения точки на местности (при наличии)
	X	Y			
1	2	3	4	5	6
132	384722.02	1336404.06	Аналитический метод	0.10	-
133	384748.47	1336407.54	Аналитический метод	0.10	-
134	384774.91	1336411.02	Аналитический метод	0.10	-
135	384801.35	1336414.50	Аналитический метод	0.10	-
136	384827.79	1336417.98	Аналитический метод	0.10	-
137	384854.24	1336421.45	Аналитический метод	0.10	-
138	384877.70	1336424.54	Аналитический метод	0.10	-
139	384880.29	1336427.90	Аналитический метод	0.10	-
121	384876.77	1336454.67	Аналитический метод	0.10	-
Часть 8					
140	385179.25	1336413.73	Аналитический метод	0.10	-
141	385174.63	1336423.43	Аналитический метод	0.10	-
142	385172.61	1336423.31	Аналитический метод	0.10	-
143	385164.79	1336447.10	Аналитический метод	0.10	-
144	385147.36	1336444.83	Аналитический метод	0.10	-
145	385119.60	1336441.18	Аналитический метод	0.10	-
146	385091.84	1336437.53	Аналитический метод	0.10	-
147	385064.08	1336433.89	Аналитический метод	0.10	-
148	385036.31	1336430.24	Аналитический метод	0.10	-
149	385040.87	1336395.54	Аналитический метод	0.10	-
150	385045.43	1336360.84	Аналитический метод	0.10	-
151	385073.19	1336364.48	Аналитический метод	0.10	-
152	385100.95	1336368.13	Аналитический метод	0.10	-
153	385128.72	1336371.78	Аналитический метод	0.10	-
154	385156.48	1336375.42	Аналитический метод	0.10	-
155	385195.11	1336380.50	Аналитический метод	0.10	-

3. Сведения о характерных точках части (частей) границы объекта					
Обозначение характерных точек части границы	Координаты, м		Метод определения координат характерной точки	Средняя квадратическая погрешность положения характерной точки (Mt), м	Описание обозначения точки на местности (при наличии)
	X	Y			
1	2	3	4	5	6
140	385179.25	1336413.73	Аналитический метод	0.10	-
Часть 9					
156	385013.11	1336391.89	Аналитический метод	0.10	-
157	385008.55	1336426.59	Аналитический метод	0.10	-
158	384980.79	1336422.95	Аналитический метод	0.10	-
159	384985.35	1336388.24	Аналитический метод	0.10	-
160	384957.59	1336384.60	Аналитический метод	0.10	-
161	384929.83	1336380.95	Аналитический метод	0.10	-
162	384934.39	1336346.25	Аналитический метод	0.10	-
163	384962.15	1336349.90	Аналитический метод	0.10	-
164	384989.91	1336353.54	Аналитический метод	0.10	-
165	385017.67	1336357.19	Аналитический метод	0.10	-
156	385013.11	1336391.89	Аналитический метод	0.10	-
Часть 10					
166	385024.18	1336307.62	Аналитический метод	0.10	-
167	385051.94	1336311.26	Аналитический метод	0.10	-
168	385079.71	1336314.91	Аналитический метод	0.10	-
169	385107.47	1336318.56	Аналитический метод	0.10	-
170	385135.23	1336322.20	Аналитический метод	0.10	-
171	385162.99	1336325.85	Аналитический метод	0.10	-
172	385190.75	1336329.50	Аналитический метод	0.10	-
173	385217.83	1336333.05	Аналитический метод	0.10	-
174	385201.95	1336366.27	Аналитический метод	0.10	-
175	385186.19	1336364.20	Аналитический метод	0.10	-
176	385158.43	1336360.55	Аналитический метод	0.10	-
177	385130.67	1336356.91	Аналитический метод	0.10	-

3. Сведения о характерных точках части (частей) границы объекта					
Обозначение характерных точек части границы	Координаты, м		Метод определения координат характерной точки	Средняя квадратическая погрешность положения характерной точки (Mt), м	Описание обозначения точки на местности (при наличии)
	X	Y			
1	2	3	4	5	6
178	385102.91	1336353.26	Аналитический метод	0.10	-
179	385075.15	1336349.61	Аналитический метод	0.10	-
180	385047.38	1336345.96	Аналитический метод	0.10	-
181	385019.62	1336342.32	Аналитический метод	0.10	-
182	384991.86	1336338.67	Аналитический метод	0.10	-
183	384964.10	1336335.02	Аналитический метод	0.10	-
184	384936.34	1336331.38	Аналитический метод	0.10	-
185	384908.58	1336327.73	Аналитический метод	0.10	-
186	384913.14	1336293.03	Аналитический метод	0.10	-
187	384940.90	1336296.67	Аналитический метод	0.10	-
188	384968.66	1336300.32	Аналитический метод	0.10	-
189	384996.42	1336303.97	Аналитический метод	0.10	-
166	385024.18	1336307.62	Аналитический метод	0.10	-
Часть 11					
190	383883.27	1337080.59	Аналитический метод	0.10	-
191	383850.99	1337072.01	Аналитический метод	0.10	-
192	383811.48	1337061.51	Аналитический метод	0.10	-
193	383830.88	1337021.12	Аналитический метод	0.10	-
194	383859.66	1337026.87	Аналитический метод	0.10	-
195	383892.63	1337033.42	Аналитический метод	0.10	-
190	383883.27	1337080.59	Аналитический метод	0.10	-
Часть 12					
196	384037.56	1337016.74	Аналитический метод	0.10	-
197	384033.36	1337038.11	Аналитический метод	0.10	-
198	384031.61	1337047.03	Аналитический метод	0.10	-
199	383983.57	1337037.99	Аналитический метод	0.10	-

3. Сведения о характерных точках части (частей) границы объекта					
Обозначение характерных точек части границы	Координаты, м		Метод определения координат характерной точки	Средняя квадратическая погрешность положения характерной точки (Mt), м	Описание обозначения точки на местности (при наличии)
	X	Y			
1	2	3	4	5	6
200	383935.62	1337028.96	Аналитический метод	0.10	-
201	383887.98	1337020.00	Аналитический метод	0.10	-
202	383836.11	1337010.24	Аналитический метод	0.10	-
203	383850.31	1336980.69	Аналитический метод	0.10	-
204	383873.38	1336932.67	Аналитический метод	0.10	-
205	383896.67	1336937.30	Аналитический метод	0.10	-
206	383926.49	1336943.18	Аналитический метод	0.10	-
207	383956.60	1336949.11	Аналитический метод	0.10	-
208	383976.69	1336953.07	Аналитический метод	0.10	-
209	383986.82	1336955.07	Аналитический метод	0.10	-
210	383996.81	1336957.04	Аналитический метод	0.10	-
211	384017.00	1336961.02	Аналитический метод	0.10	-
212	384047.32	1336967.00	Аналитический метод	0.10	-
196	384037.56	1337016.74	Аналитический метод	0.10	-
Часть 13					
213	383982.68	1336944.58	Аналитический метод	0.10	-
214	383949.87	1336938.14	Аналитический метод	0.10	-
215	383916.53	1336931.59	Аналитический метод	0.10	-
216	383877.59	1336923.91	Аналитический метод	0.10	-
217	383899.95	1336877.37	Аналитический метод	0.10	-
218	383926.82	1336882.65	Аналитический метод	0.10	-
219	383959.31	1336889.03	Аналитический метод	0.10	-
220	383992.31	1336895.51	Аналитический метод	0.10	-
213	383982.68	1336944.58	Аналитический метод	0.10	-
Часть 14					
221	384587.25	1336625.61	Аналитический метод	0.10	-

3. Сведения о характерных точках части (частей) границы объекта					
Обозначение характерных точек части границы	Координаты, м		Метод определения координат характерной точки	Средняя квадратическая погрешность положения характерной точки (Mt), м	Описание обозначения точки на местности (при наличии)
	X	Y			
1	2	3	4	5	6
222	384578.77	1336620.82	Аналитический метод	0.10	-
223	384579.96	1336617.66	Аналитический метод	0.10	-
224	384589.22	1336591.86	Аналитический метод	0.10	-
225	384614.81	1336603.37	Аналитический метод	0.10	-
226	384615.17	1336602.26	Аналитический метод	0.10	-
227	384658.04	1336619.17	Аналитический метод	0.10	-
228	384657.00	1336624.77	Аналитический метод	0.10	-
229	384651.87	1336652.30	Аналитический метод	0.10	-
230	384646.91	1336678.88	Аналитический метод	0.10	-
231	384596.90	1336660.68	Аналитический метод	0.10	-
232	384597.08	1336660.10	Аналитический метод	0.10	-
233	384577.34	1336650.83	Аналитический метод	0.10	-
234	384574.62	1336651.32	Аналитический метод	0.10	-
235	384577.42	1336647.58	Аналитический метод	0.10	-
236	384581.10	1336641.26	Аналитический метод	0.10	-
221	384587.25	1336625.61	Аналитический метод	0.10	-
Часть 15					
237	384137.49	1336717.71	Аналитический метод	0.10	-
238	384119.32	1336769.62	Аналитический метод	0.10	-
239	384093.58	1336760.61	Аналитический метод	0.10	-
240	384067.85	1336751.61	Аналитический метод	0.10	-
241	384042.11	1336742.60	Аналитический метод	0.10	-
242	384016.37	1336733.59	Аналитический метод	0.10	-
243	383990.63	1336724.58	Аналитический метод	0.10	-
244	383956.27	1336712.74	Аналитический метод	0.10	-
245	383964.24	1336732.23	Аналитический метод	0.10	-

3. Сведения о характерных точках части (частей) границы объекта					
Обозначение характерных точек части границы	Координаты, м		Метод определения координат характерной точки	Средняя квадратическая погрешность положения характерной точки (Mt), м	Описание обозначения точки на местности (при наличии)
	X	Y			
1	2	3	4	5	6
246	383988.26	1336739.64	Аналитический метод	0.10	-
247	384014.06	1336748.67	Аналитический метод	0.10	-
248	384039.96	1336757.74	Аналитический метод	0.10	-
249	384065.67	1336766.73	Аналитический метод	0.10	-
250	384091.44	1336775.75	Аналитический метод	0.10	-
251	384117.06	1336784.72	Аналитический метод	0.10	-
252	384134.02	1336790.62	Аналитический метод	0.10	-
253	384130.98	1336847.75	Аналитический метод	0.10	-
254	384130.73	1336852.86	Аналитический метод	0.10	-
255	384129.90	1336852.82	Аналитический метод	0.10	-
256	384126.85	1336903.85	Аналитический метод	0.10	-
257	384119.49	1336902.25	Аналитический метод	0.10	-
258	384092.96	1336896.50	Аналитический метод	0.10	-
259	384066.65	1336890.76	Аналитический метод	0.10	-
260	384040.30	1336885.01	Аналитический метод	0.10	-
261	384013.85	1336879.31	Аналитический метод	0.10	-
262	383987.40	1336873.46	Аналитический метод	0.10	-
263	383960.89	1336867.80	Аналитический метод	0.10	-
264	383934.49	1336862.16	Аналитический метод	0.10	-
265	383907.99	1336856.50	Аналитический метод	0.10	-
266	383890.61	1336828.09	Аналитический метод	0.10	-
267	383922.66	1336701.75	Аналитический метод	0.10	-
268	383930.39	1336703.79	Аналитический метод	0.10	-
269	383948.30	1336652.02	Аналитический метод	0.10	-
270	383974.17	1336660.97	Аналитический метод	0.10	-
271	384008.79	1336672.67	Аналитический метод	0.10	-

3. Сведения о характерных точках части (частей) границы объекта					
Обозначение характерных точек части границы	Координаты, м		Метод определения координат характерной точки	Средняя квадратическая погрешность положения характерной точки (Mt), м	Описание обозначения точки на местности (при наличии)
	X	Y			
1	2	3	4	5	6
272	384034.53	1336681.68	Аналитический метод	0.10	-
273	384060.27	1336690.68	Аналитический метод	0.10	-
274	384086.01	1336699.69	Аналитический метод	0.10	-
275	384111.75	1336708.70	Аналитический метод	0.10	-
237	384137.49	1336717.71	Аналитический метод	0.10	-
Часть 16					
276	383850.68	1336952.21	Аналитический метод	0.10	-
277	383828.14	1336941.39	Аналитический метод	0.10	-
278	383849.80	1336896.32	Аналитический метод	0.10	-
279	383874.88	1336844.12	Аналитический метод	0.10	-
280	383881.56	1336843.78	Аналитический метод	0.10	-
281	383893.45	1336863.19	Аналитический метод	0.10	-
282	383872.33	1336907.14	Аналитический метод	0.10	-
276	383850.68	1336952.21	Аналитический метод	0.10	-
Часть 17					
283	384776.80	1336779.95	Аналитический метод	0.10	-
284	384771.94	1336778.90	Аналитический метод	0.10	-
285	384771.09	1336783.24	Аналитический метод	0.10	-
286	384765.47	1336781.87	Аналитический метод	0.10	-
287	384760.41	1336780.63	Аналитический метод	0.10	-
288	384742.71	1336776.31	Аналитический метод	0.10	-
289	384742.42	1336776.24	Аналитический метод	0.10	-
290	384742.09	1336776.05	Аналитический метод	0.10	-
291	384746.28	1336757.84	Аналитический метод	0.10	-
292	384756.84	1336759.86	Аналитический метод	0.10	-
293	384761.06	1336763.18	Аналитический метод	0.10	-

3. Сведения о характерных точках части (частей) границы объекта					
Обозначение характерных точек части границы	Координаты, м		Метод определения координат характерной точки	Средняя квадратическая погрешность положения характерной точки (Mt), м	Описание обозначения точки на местности (при наличии)
	X	Y			
1	2	3	4	5	6
294	384779.17	1336766.75	Аналитический метод	0.10	-
295	384780.82	1336767.08	Аналитический метод	0.10	-
296	384779.43	1336771.53	Аналитический метод	0.10	-
283	384776.80	1336779.95	Аналитический метод	0.10	-
Часть 18					
297	384708.16	1336691.45	Аналитический метод	0.10	-
298	384688.43	1336685.80	Аналитический метод	0.10	-
299	384693.61	1336658.70	Аналитический метод	0.10	-
300	384722.75	1336669.42	Аналитический метод	0.10	-
297	384708.16	1336691.45	Аналитический метод	0.10	-
Часть 19					
301	371146.72	1346859.02	Аналитический метод	0.10	-
302	371149.27	1346854.16	Аналитический метод	0.10	-
303	371166.05	1346877.27	Аналитический метод	0.10	-
304	371182.98	1346900.57	Аналитический метод	0.10	-
305	371198.51	1346921.96	Аналитический метод	0.10	-
306	371197.67	1346929.37	Аналитический метод	0.10	-
307	371178.48	1346946.08	Аналитический метод	0.10	-
308	371159.26	1346962.83	Аналитический метод	0.10	-
309	371151.97	1346962.31	Аналитический метод	0.10	-
310	371134.12	1346941.61	Аналитический метод	0.10	-
311	371114.68	1346919.06	Аналитический метод	0.10	-
312	371094.40	1346895.53	Аналитический метод	0.10	-
313	371121.69	1346876.49	Аналитический метод	0.10	-
301	371146.72	1346859.02	Аналитический метод	0.10	-
Часть 20					

3. Сведения о характерных точках части (частей) границы объекта					
Обозначение характерных точек части границы	Координаты, м		Метод определения координат характерной точки	Средняя квадратическая погрешность положения характерной точки (Mt), м	Описание обозначения точки на местности (при наличии)
	X	Y			
1	2	3	4	5	6
314	371195.94	1346870.78	Аналитический метод	0.10	-
315	371224.17	1346909.65	Аналитический метод	0.10	-
316	371239.19	1346930.33	Аналитический метод	0.10	-
317	371209.85	1346955.88	Аналитический метод	0.10	-
318	371173.63	1346987.44	Аналитический метод	0.10	-
319	371162.53	1346974.56	Аналитический метод	0.10	-
320	371162.94	1346968.91	Аналитический метод	0.10	-
321	371196.06	1346940.02	Аналитический метод	0.10	-
322	371207.89	1346929.75	Аналитический метод	0.10	-
323	371208.56	1346923.88	Аналитический метод	0.10	-
324	371207.18	1346921.99	Аналитический метод	0.10	-
325	371178.95	1346883.12	Аналитический метод	0.10	-
326	371152.90	1346847.24	Аналитический метод	0.10	-
327	371157.22	1346838.99	Аналитический метод	0.10	-
328	371166.90	1346830.78	Аналитический метод	0.10	-
314	371195.94	1346870.78	Аналитический метод	0.10	-
Часть 21					
329	371088.63	1346899.56	Аналитический метод	0.10	-
330	371111.51	1346926.08	Аналитический метод	0.10	-
331	371127.67	1346944.83	Аналитический метод	0.10	-
332	371143.84	1346963.59	Аналитический метод	0.10	-
333	371168.36	1346992.03	Аналитический метод	0.10	-
334	371137.99	1347018.49	Аналитический метод	0.10	-
335	371113.77	1346990.39	Аналитический метод	0.10	-
336	371097.52	1346971.54	Аналитический метод	0.10	-
337	371081.26	1346952.68	Аналитический метод	0.10	-

3. Сведения о характерных точках части (частей) границы объекта					
Обозначение характерных точек части границы	Координаты, м		Метод определения координат характерной точки	Средняя квадратическая погрешность положения характерной точки (Mt), м	Описание обозначения точки на местности (при наличии)
	X	Y			
1	2	3	4	5	6
338	371055.82	1346923.18	Аналитический метод	0.10	-
339	371061.51	1346918.48	Аналитический метод	0.10	-
329	371088.63	1346899.56	Аналитический метод	0.10	-
Часть 22					
340	370958.72	1345716.66	Аналитический метод	0.10	-
341	370962.74	1345715.14	Аналитический метод	0.10	-
342	371044.39	1345918.71	Аналитический метод	0.10	-
343	371055.86	1345944.08	Аналитический метод	0.10	-
344	371064.00	1345965.26	Аналитический метод	0.10	-
345	371035.54	1345977.53	Аналитический метод	0.10	-
346	370986.76	1345999.49	Аналитический метод	0.10	-
347	370979.89	1346002.95	Аналитический метод	0.10	-
348	370930.97	1345887.34	Аналитический метод	0.10	-
349	370922.70	1345870.71	Аналитический метод	0.10	-
350	370907.99	1345840.69	Аналитический метод	0.10	-
351	370865.23	1345750.85	Аналитический метод	0.10	-
352	370893.93	1345740.81	Аналитический метод	0.10	-
340	370958.72	1345716.66	Аналитический метод	0.10	-
Часть 23					
353	370919.80	1345899.44	Аналитический метод	0.10	-
354	370921.93	1345904.47	Аналитический метод	0.10	-
355	370936.32	1345938.47	Аналитический метод	0.10	-
356	370951.91	1345975.31	Аналитический метод	0.10	-
357	370966.08	1346008.80	Аналитический метод	0.10	-
358	370911.31	1346031.60	Аналитический метод	0.10	-
359	370909.05	1346026.60	Аналитический метод	0.10	-

3. Сведения о характерных точках части (частей) границы объекта					
Обозначение характерных точек части границы	Координаты, м		Метод определения координат характерной точки	Средняя квадратическая погрешность положения характерной точки (Mt), м	Описание обозначения точки на местности (при наличии)
	X	Y			
1	2	3	4	5	6
360	370896.64	1345998.69	Аналитический метод	0.10	-
361	370881.06	1345961.85	Аналитический метод	0.10	-
362	370861.57	1345915.80	Аналитический метод	0.10	-
363	370851.83	1345892.78	Аналитический метод	0.10	-
364	370842.09	1345869.76	Аналитический метод	0.10	-
365	370822.60	1345823.71	Аналитический метод	0.10	-
366	370803.12	1345777.66	Аналитический метод	0.10	-
367	370858.38	1345754.28	Аналитический метод	0.10	-
368	370877.86	1345800.33	Аналитический метод	0.10	-
369	370897.35	1345846.37	Аналитический метод	0.10	-
370	370907.09	1345869.39	Аналитический метод	0.10	-
371	370916.83	1345892.42	Аналитический метод	0.10	-
353	370919.80	1345899.44	Аналитический метод	0.10	-
Часть 24					
372	370834.42	1345889.41	Аналитический метод	0.10	-
373	370840.01	1345902.52	Аналитический метод	0.10	-
374	370844.21	1345912.38	Аналитический метод	0.10	-
375	370863.86	1345958.47	Аналитический метод	0.10	-
376	370883.19	1346003.85	Аналитический метод	0.10	-
377	370897.46	1346037.31	Аналитический метод	0.10	-
378	370846.82	1346058.21	Аналитический метод	0.10	-
379	370839.99	1346061.03	Аналитический метод	0.10	-
380	370720.25	1345816.68	Аналитический метод	0.10	-
381	370726.94	1345813.53	Аналитический метод	0.10	-
382	370758.16	1345798.83	Аналитический метод	0.10	-
383	370789.52	1345784.07	Аналитический метод	0.10	-

3. Сведения о характерных точках части (частей) границы объекта					
Обозначение характерных точек части границы	Координаты, м		Метод определения координат характерной точки	Средняя квадратическая погрешность положения характерной точки (Mt), м	Описание обозначения точки на местности (при наличии)
	X	Y			
1	2	3	4	5	6
384	370808.56	1345828.73	Аналитический метод	0.10	-
385	370826.18	1345870.08	Аналитический метод	0.10	-
372	370834.42	1345889.41	Аналитический метод	0.10	-
Часть 25					
386	370826.09	1346066.76	Аналитический метод	0.10	-
387	370819.26	1346069.58	Аналитический метод	0.10	-
388	370793.55	1346080.19	Аналитический метод	0.10	-
389	370775.82	1346049.32	Аналитический метод	0.10	-
390	370756.35	1346015.42	Аналитический метод	0.10	-
391	370734.04	1345976.57	Аналитический метод	0.10	-
392	370713.54	1345940.88	Аналитический метод	0.10	-
393	370694.32	1345907.41	Аналитический метод	0.10	-
394	370676.14	1345875.77	Аналитический метод	0.10	-
395	370659.41	1345846.65	Аналитический метод	0.10	-
396	370658.81	1345845.60	Аналитический метод	0.10	-
397	370659.82	1345845.12	Аналитический метод	0.10	-
398	370679.40	1345835.91	Аналитический метод	0.10	-
399	370699.99	1345826.22	Аналитический метод	0.10	-
400	370706.73	1345823.18	Аналитический метод	0.10	-
386	370826.09	1346066.76	Аналитический метод	0.10	-
Часть 26					
401	371029.88	1345684.99	Аналитический метод	0.10	-
402	371090.90	1345838.26	Аналитический метод	0.10	-
403	371099.97	1345862.76	Аналитический метод	0.10	-
404	371109.09	1345887.41	Аналитический метод	0.10	-
405	371128.21	1345940.90	Аналитический метод	0.10	-

3. Сведения о характерных точках части (частей) границы объекта					
Обозначение характерных точек части границы	Координаты, м		Метод определения координат характерной точки	Средняя квадратическая погрешность положения характерной точки (Mt), м	Описание обозначения точки на местности (при наличии)
	X	Y			
1	2	3	4	5	6
406	371077.89	1345960.13	Аналитический метод	0.10	-
407	371069.65	1345938.68	Аналитический метод	0.10	-
408	371058.06	1345913.04	Аналитический метод	0.10	-
409	371055.18	1345906.68	Аналитический метод	0.10	-
410	371043.12	1345873.89	Аналитический метод	0.10	-
411	371019.86	1345816.38	Аналитический метод	0.10	-
412	370976.67	1345709.57	Аналитический метод	0.10	-
413	370980.46	1345707.54	Аналитический метод	0.10	-
401	371029.88	1345684.99	Аналитический метод	0.10	-
Часть 27					
414	372910.83	1335325.03	Аналитический метод	0.10	-
415	372726.57	1335491.76	Аналитический метод	0.10	-
416	372720.60	1335483.82	Аналитический метод	0.10	-
417	372737.32	1335468.35	Аналитический метод	0.10	-
418	372736.14	1335466.72	Аналитический метод	0.10	-
419	372715.19	1335437.58	Аналитический метод	0.10	-
420	372701.27	1335449.92	Аналитический метод	0.10	-
421	372692.45	1335448.93	Аналитический метод	0.10	-
422	372618.89	1335350.62	Аналитический метод	0.10	-
423	372619.45	1335343.65	Аналитический метод	0.10	-
424	372642.08	1335323.55	Аналитический метод	0.10	-
425	372667.52	1335300.91	Аналитический метод	0.10	-
426	372674.79	1335301.36	Аналитический метод	0.10	-
427	372722.20	1335354.50	Аналитический метод	0.10	-
428	372719.77	1335356.80	Аналитический метод	0.10	-
429	372730.39	1335368.71	Аналитический метод	0.10	-

3. Сведения о характерных точках части (частей) границы объекта					
Обозначение характерных точек части границы	Координаты, м		Метод определения координат характерной точки	Средняя квадратическая погрешность положения характерной точки (Mt), м	Описание обозначения точки на местности (при наличии)
	X	Y			
1	2	3	4	5	6
430	372742.33	1335358.47	Аналитический метод	0.10	-
431	372731.95	1335346.53	Аналитический метод	0.10	-
432	372729.74	1335348.60	Аналитический метод	0.10	-
433	372682.92	1335296.01	Аналитический метод	0.10	-
434	372683.35	1335286.59	Аналитический метод	0.10	-
435	372707.27	1335265.45	Аналитический метод	0.10	-
436	372731.43	1335243.77	Аналитический метод	0.10	-
437	372738.93	1335244.11	Аналитический метод	0.10	-
438	372786.40	1335297.80	Аналитический метод	0.10	-
439	372784.35	1335299.59	Аналитический метод	0.10	-
440	372789.68	1335305.47	Аналитический метод	0.10	-
441	372794.65	1335310.96	Аналитический метод	0.10	-
442	372799.95	1335306.28	Аналитический метод	0.10	-
443	372806.00	1335300.92	Аналитический метод	0.10	-
444	372801.12	1335295.41	Аналитический метод	0.10	-
445	372795.99	1335289.62	Аналитический метод	0.10	-
446	372793.66	1335291.57	Аналитический метод	0.10	-
447	372771.08	1335266.24	Аналитический метод	0.10	-
448	372745.89	1335237.98	Аналитический метод	0.10	-
449	372746.22	1335230.17	Аналитический метод	0.10	-
450	372796.78	1335185.40	Аналитический метод	0.10	-
451	372804.09	1335185.50	Аналитический метод	0.10	-
452	372852.13	1335239.02	Аналитический метод	0.10	-
453	372849.59	1335241.38	Аналитический метод	0.10	-
454	372860.07	1335253.07	Аналитический метод	0.10	-
455	372871.90	1335242.54	Аналитический метод	0.10	-

3. Сведения о характерных точках части (частей) границы объекта					
Обозначение характерных точек части границы	Координаты, м		Метод определения координат характерной точки	Средняя квадратическая погрешность положения характерной точки (Mt), м	Описание обозначения точки на местности (при наличии)
	X	Y			
1	2	3	4	5	6
456	372861.60	1335231.04	Аналитический метод	0.10	-
457	372859.23	1335233.03	Аналитический метод	0.10	-
458	372810.85	1335179.45	Аналитический метод	0.10	-
459	372811.50	1335171.73	Аналитический метод	0.10	-
460	372834.21	1335151.50	Аналитический метод	0.10	-
461	372828.81	1335145.28	Аналитический метод	0.10	-
462	372823.91	1335145.21	Аналитический метод	0.10	-
463	372789.01	1335105.32	Аналитический метод	0.10	-
464	372763.11	1335076.10	Аналитический метод	0.10	-
465	372765.04	1335074.12	Аналитический метод	0.10	-
466	372754.97	1335062.78	Аналитический метод	0.10	-
467	372743.35	1335073.07	Аналитический метод	0.10	-
468	372753.58	1335084.49	Аналитический метод	0.10	-
469	372755.96	1335082.33	Аналитический метод	0.10	-
470	372814.99	1335149.20	Аналитический метод	0.10	-
471	372815.29	1335154.77	Аналитический метод	0.10	-
472	372786.51	1335180.50	Аналитический метод	0.10	-
473	372759.75	1335205.44	Аналитический метод	0.10	-
474	372752.44	1335205.16	Аналитический метод	0.10	-
475	372723.66	1335172.69	Аналитический метод	0.10	-
476	372693.31	1335138.68	Аналитический метод	0.10	-
477	372695.39	1335136.65	Аналитический метод	0.10	-
478	372690.55	1335131.18	Аналитический метод	0.10	-
479	372685.21	1335125.59	Аналитический метод	0.10	-
480	372679.63	1335130.61	Аналитический метод	0.10	-
481	372673.92	1335135.67	Аналитический метод	0.10	-

3. Сведения о характерных точках части (частей) границы объекта					
Обозначение характерных точек части границы	Координаты, м		Метод определения координат характерной точки	Средняя квадратическая погрешность положения характерной точки (Mt), м	Описание обозначения точки на местности (при наличии)
	X	Y			
1	2	3	4	5	6
482	372679.19	1335141.54	Аналитический метод	0.10	-
483	372684.08	1335146.94	Аналитический метод	0.10	-
484	372686.49	1335145.09	Аналитический метод	0.10	-
485	372717.08	1335178.84	Аналитический метод	0.10	-
486	372745.41	1335211.21	Аналитический метод	0.10	-
487	372744.95	1335217.94	Аналитический метод	0.10	-
488	372718.29	1335242.28	Аналитический метод	0.10	-
489	372689.97	1335268.03	Аналитический метод	0.10	-
490	372683.73	1335267.37	Аналитический метод	0.10	-
491	372624.43	1335201.13	Аналитический метод	0.10	-
492	372626.97	1335198.83	Аналитический метод	0.10	-
493	372616.20	1335187.10	Аналитический метод	0.10	-
494	372605.17	1335197.36	Аналитический метод	0.10	-
495	372614.87	1335208.72	Аналитический метод	0.10	-
496	372617.35	1335206.81	Аналитический метод	0.10	-
497	372675.55	1335272.00	Аналитический метод	0.10	-
498	372675.44	1335281.29	Аналитический метод	0.10	-
499	372649.10	1335304.51	Аналитический метод	0.10	-
500	372615.89	1335334.38	Аналитический метод	0.10	-
501	372605.99	1335333.56	Аналитический метод	0.10	-
502	372520.37	1335217.71	Аналитический метод	0.10	-
503	372584.02	1335162.45	Аналитический метод	0.10	-
504	372617.90	1335131.37	Аналитический метод	0.10	-
505	372602.16	1335113.57	Аналитический метод	0.10	-
506	372638.47	1335083.36	Аналитический метод	0.10	-
507	372673.58	1335054.14	Аналитический метод	0.10	-

3. Сведения о характерных точках части (частей) границы объекта					
Обозначение характерных точек части границы	Координаты, м		Метод определения координат характерной точки	Средняя квадратическая погрешность положения характерной точки (Mt), м	Описание обозначения точки на местности (при наличии)
	X	Y			
1	2	3	4	5	6
508	372709.97	1335023.87	Аналитический метод	0.10	-
509	372753.19	1334988.17	Аналитический метод	0.10	-
510	372796.74	1335035.92	Аналитический метод	0.10	-
511	372795.49	1335037.05	Аналитический метод	0.10	-
512	372825.62	1335072.59	Аналитический метод	0.10	-
513	372827.16	1335071.20	Аналитический метод	0.10	-
514	372856.66	1335104.20	Аналитический метод	0.10	-
515	372903.26	1335156.35	Аналитический метод	0.10	-
516	372899.74	1335159.63	Аналитический метод	0.10	-
517	372922.28	1335186.52	Аналитический метод	0.10	-
518	372939.10	1335206.34	Аналитический метод	0.10	-
519	372941.52	1335209.19	Аналитический метод	0.10	-
520	372944.24	1335206.79	Аналитический метод	0.10	-
521	372984.43	1335254.00	Аналитический метод	0.10	-
522	372981.88	1335256.54	Аналитический метод	0.10	-
523	372985.58	1335262.46	Аналитический метод	0.10	-
414	372910.83	1335325.03	Аналитический метод	0.10	-
Часть 28					
524	371639.15	1336147.50	Аналитический метод	0.10	-
525	371611.04	1336216.24	Аналитический метод	0.10	-
526	371547.73	1336271.81	Аналитический метод	0.10	-
527	371551.77	1336276.24	Аналитический метод	0.10	-
528	371606.30	1336336.28	Аналитический метод	0.10	-
529	371414.68	1336512.78	Аналитический метод	0.10	-
530	371361.89	1336458.09	Аналитический метод	0.10	-
531	371324.08	1336418.91	Аналитический метод	0.10	-

3. Сведения о характерных точках части (частей) границы объекта					
Обозначение характерных точек части границы	Координаты, м		Метод определения координат характерной точки	Средняя квадратическая погрешность положения характерной точки (Mt), м	Описание обозначения точки на местности (при наличии)
	X	Y			
1	2	3	4	5	6
532	371525.94	1336247.87	Аналитический метод	0.10	-
533	371532.30	1336242.48	Аналитический метод	0.10	-
534	371549.88	1336202.02	Аналитический метод	0.10	-
535	371592.77	1336103.31	Аналитический метод	0.10	-
536	371598.15	1336110.68	Аналитический метод	0.10	-
537	371618.11	1336130.67	Аналитический метод	0.10	-
538	371624.31	1336135.63	Аналитический метод	0.10	-
524	371639.15	1336147.50	Аналитический метод	0.10	-
Часть 29					
539	371345.65	1336725.97	Аналитический метод	0.10	-
540	371322.09	1336697.50	Аналитический метод	0.10	-
541	371299.14	1336669.77	Аналитический метод	0.10	-
542	371275.23	1336640.88	Аналитический метод	0.10	-
543	371251.32	1336611.99	Аналитический метод	0.10	-
544	371225.18	1336580.40	Аналитический метод	0.10	-
545	371187.40	1336534.75	Аналитический метод	0.10	-
546	371225.53	1336502.41	Аналитический метод	0.10	-
547	371263.70	1336548.53	Аналитический метод	0.10	-
548	371256.00	1336554.90	Аналитический метод	0.10	-
549	371282.14	1336586.49	Аналитический метод	0.10	-
550	371306.05	1336615.38	Аналитический метод	0.10	-
551	371329.96	1336644.27	Аналитический метод	0.10	-
552	371352.91	1336672.00	Аналитический метод	0.10	-
553	371375.24	1336698.98	Аналитический метод	0.10	-
539	371345.65	1336725.97	Аналитический метод	0.10	-
Часть 30					

3. Сведения о характерных точках части (частей) границы объекта					
Обозначение характерных точек части границы	Координаты, м		Метод определения координат характерной точки	Средняя квадратическая погрешность положения характерной точки (Mt), м	Описание обозначения точки на местности (при наличии)
	X	Y			
1	2	3	4	5	6
554	378696.21	1340616.68	Аналитический метод	0.10	-
555	378693.42	1340645.48	Аналитический метод	0.10	-
556	378690.63	1340674.26	Аналитический метод	0.10	-
557	378687.84	1340703.06	Аналитический метод	0.10	-
558	378685.05	1340731.86	Аналитический метод	0.10	-
559	378677.44	1340731.12	Аналитический метод	0.10	-
560	378671.13	1340788.62	Аналитический метод	0.10	-
561	378671.34	1340826.68	Аналитический метод	0.10	-
562	378671.52	1340862.96	Аналитический метод	0.10	-
563	378686.46	1340894.74	Аналитический метод	0.10	-
564	378733.02	1340931.62	Аналитический метод	0.10	-
565	378697.45	1340932.91	Аналитический метод	0.10	-
566	378664.47	1340934.21	Аналитический метод	0.10	-
567	378624.77	1340937.93	Аналитический метод	0.10	-
568	378623.74	1340863.04	Аналитический метод	0.10	-
569	378623.90	1340851.40	Аналитический метод	0.10	-
570	378624.67	1340825.30	Аналитический метод	0.10	-
571	378625.79	1340787.30	Аналитический метод	0.10	-
572	378626.49	1340762.89	Аналитический метод	0.10	-
573	378627.12	1340741.23	Аналитический метод	0.10	-
574	378627.93	1340726.30	Аналитический метод	0.10	-
575	378628.21	1340726.31	Аналитический метод	0.10	-
576	378633.44	1340726.82	Аналитический метод	0.10	-
577	378636.21	1340698.05	Аналитический метод	0.10	-
578	378639.00	1340669.27	Аналитический метод	0.10	-
579	378641.80	1340640.47	Аналитический метод	0.10	-

3. Сведения о характерных точках части (частей) границы объекта					
Обозначение характерных точек части границы	Координаты, м		Метод определения координат характерной точки	Средняя квадратическая погрешность положения характерной точки (Mt), м	Описание обозначения точки на местности (при наличии)
	X	Y			
1	2	3	4	5	6
580	378644.59	1340611.68	Аналитический метод	0.10	-
554	378696.21	1340616.68	Аналитический метод	0.10	-
Часть 31					
581	395286.03	1347757.43	Аналитический метод	0.10	-
582	395282.65	1347778.61	Аналитический метод	0.10	-
583	395282.56	1347779.33	Аналитический метод	0.10	-
584	395282.36	1347780.02	Аналитический метод	0.10	-
585	395282.04	1347780.67	Аналитический метод	0.10	-
586	395281.62	1347781.25	Аналитический метод	0.10	-
587	395281.10	1347781.76	Аналитический метод	0.10	-
588	395280.51	1347782.17	Аналитический метод	0.10	-
589	395279.85	1347782.47	Аналитический метод	0.10	-
590	395279.16	1347782.66	Аналитический метод	0.10	-
591	395278.44	1347782.74	Аналитический метод	0.10	-
592	395277.72	1347782.69	Аналитический метод	0.10	-
593	395268.67	1347781.81	Аналитический метод	0.10	-
594	395229.22	1347778.35	Аналитический метод	0.10	-
595	395231.15	1347758.70	Аналитический метод	0.10	-
596	395233.89	1347730.91	Аналитический метод	0.10	-
597	395289.76	1347734.09	Аналитический метод	0.10	-
598	395286.64	1347753.60	Аналитический метод	0.10	-
581	395286.03	1347757.43	Аналитический метод	0.10	-
Часть 32					
599	395828.05	1347874.51	Аналитический метод	0.10	-
600	395831.00	1347852.39	Аналитический метод	0.10	-
601	395833.84	1347852.77	Аналитический метод	0.10	-

3. Сведения о характерных точках части (частей) границы объекта					
Обозначение характерных точек части границы	Координаты, м		Метод определения координат характерной точки	Средняя квадратическая погрешность положения характерной точки (Mt), м	Описание обозначения точки на местности (при наличии)
	X	Y			
1	2	3	4	5	6
602	395845.25	1347854.19	Аналитический метод	0.10	-
603	395846.91	1347841.24	Аналитический метод	0.10	-
604	395861.29	1347842.95	Аналитический метод	0.10	-
605	395859.68	1347856.02	Аналитический метод	0.10	-
606	395858.07	1347869.09	Аналитический метод	0.10	-
607	395836.83	1347866.60	Аналитический метод	0.10	-
608	395836.11	1347874.79	Аналитический метод	0.10	-
609	395858.86	1347876.90	Аналитический метод	0.10	-
610	395889.18	1347879.78	Аналитический метод	0.10	-
611	395888.91	1347881.53	Аналитический метод	0.10	-
612	395883.44	1347915.10	Аналитический метод	0.10	-
613	395883.19	1347916.11	Аналитический метод	0.10	-
614	395882.76	1347917.06	Аналитический метод	0.10	-
615	395882.17	1347917.92	Аналитический метод	0.10	-
616	395881.45	1347918.67	Аналитический метод	0.10	-
617	395880.61	1347919.28	Аналитический метод	0.10	-
618	395879.67	1347919.73	Аналитический метод	0.10	-
619	395878.67	1347920.02	Аналитический метод	0.10	-
620	395877.64	1347920.13	Аналитический метод	0.10	-
621	395876.60	1347920.06	Аналитический метод	0.10	-
622	395875.59	1347919.81	Аналитический метод	0.10	-
623	395849.56	1347910.95	Аналитический метод	0.10	-
624	395828.86	1347902.73	Аналитический метод	0.10	-
625	395828.02	1347902.32	Аналитический метод	0.10	-
626	395827.26	1347901.78	Аналитический метод	0.10	-
627	395826.59	1347901.14	Аналитический метод	0.10	-

3. Сведения о характерных точках части (частей) границы объекта					
Обозначение характерных точек части границы	Координаты, м		Метод определения координат характерной точки	Средняя квадратическая погрешность положения характерной точки (Mt), м	Описание обозначения точки на местности (при наличии)
	X	Y			
1	2	3	4	5	6
628	395826.02	1347900.40	Аналитический метод	0.10	-
629	395825.58	1347899.58	Аналитический метод	0.10	-
630	395825.27	1347898.70	Аналитический метод	0.10	-
631	395825.10	1347897.78	Аналитический метод	0.10	-
632	395825.08	1347896.85	Аналитический метод	0.10	-
633	395825.12	1347896.36	Аналитический метод	0.10	-
599	395828.05	1347874.51	Аналитический метод	0.10	-
Часть 33					
634	395698.51	1347803.85	Аналитический метод	0.10	-
635	395701.12	1347792.45	Аналитический метод	0.10	-
636	395705.29	1347792.07	Аналитический метод	0.10	-
637	395709.47	1347791.97	Аналитический метод	0.10	-
638	395708.25	1347803.55	Аналитический метод	0.10	-
639	395715.26	1347803.42	Аналитический метод	0.10	-
640	395731.94	1347805.02	Аналитический метод	0.10	-
641	395731.44	1347810.27	Аналитический метод	0.10	-
642	395724.28	1347854.56	Аналитический метод	0.10	-
643	395733.86	1347857.92	Аналитический метод	0.10	-
644	395734.50	1347845.78	Аналитический метод	0.10	-
645	395743.06	1347846.40	Аналитический метод	0.10	-
646	395743.22	1347843.22	Аналитический метод	0.10	-
647	395747.80	1347843.51	Аналитический метод	0.10	-
648	395748.19	1347838.53	Аналитический метод	0.10	-
649	395748.69	1347830.42	Аналитический метод	0.10	-
650	395749.83	1347812.20	Аналитический метод	0.10	-
651	395746.12	1347811.81	Аналитический метод	0.10	-

3. Сведения о характерных точках части (частей) границы объекта					
Обозначение характерных точек части границы	Координаты, м		Метод определения координат характерной точки	Средняя квадратическая погрешность положения характерной точки (Mt), м	Описание обозначения точки на местности (при наличии)
	X	Y			
1	2	3	4	5	6
652	395746.70	1347806.28	Аналитический метод	0.10	-
653	395771.55	1347808.56	Аналитический метод	0.10	-
654	395771.25	1347787.58	Аналитический метод	0.10	-
655	395777.47	1347788.10	Аналитический метод	0.10	-
656	395812.74	1347791.07	Аналитический метод	0.10	-
657	395814.02	1347772.02	Аналитический метод	0.10	-
658	395810.80	1347771.92	Аналитический метод	0.10	-
659	395810.44	1347776.59	Аналитический метод	0.10	-
660	395811.64	1347776.69	Аналитический метод	0.10	-
661	395810.98	1347785.16	Аналитический метод	0.10	-
662	395798.59	1347784.19	Аналитический метод	0.10	-
663	395799.23	1347775.95	Аналитический метод	0.10	-
664	395797.01	1347775.78	Аналитический метод	0.10	-
665	395797.39	1347770.94	Аналитический метод	0.10	-
666	395792.82	1347770.62	Аналитический метод	0.10	-
667	395785.29	1347770.34	Аналитический метод	0.10	-
668	395774.56	1347768.50	Аналитический метод	0.10	-
669	395777.75	1347750.13	Аналитический метод	0.10	-
670	395778.08	1347737.80	Аналитический метод	0.10	-
671	395780.46	1347718.56	Аналитический метод	0.10	-
672	395817.29	1347720.69	Аналитический метод	0.10	-
673	395818.25	1347720.83	Аналитический метод	0.10	-
674	395819.18	1347721.11	Аналитический метод	0.10	-
675	395820.04	1347721.55	Аналитический метод	0.10	-
676	395820.83	1347722.12	Аналитический метод	0.10	-
677	395821.52	1347722.80	Аналитический метод	0.10	-

3. Сведения о характерных точках части (частей) границы объекта					
Обозначение характерных точек части границы	Координаты, м		Метод определения координат характерной точки	Средняя квадратическая погрешность положения характерной точки (Mt), м	Описание обозначения точки на местности (при наличии)
	X	Y			
1	2	3	4	5	6
678	395822.08	1347723.59	Аналитический метод	0.10	-
679	395822.51	1347724.46	Аналитический метод	0.10	-
680	395822.80	1347725.39	Аналитический метод	0.10	-
681	395822.93	1347726.35	Аналитический метод	0.10	-
682	395822.90	1347727.33	Аналитический метод	0.10	-
683	395822.59	1347730.25	Аналитический метод	0.10	-
684	395821.01	1347753.49	Аналитический метод	0.10	-
685	395820.23	1347773.47	Аналитический метод	0.10	-
686	395819.87	1347782.76	Аналитический метод	0.10	-
687	395818.36	1347821.58	Аналитический метод	0.10	-
688	395816.49	1347847.74	Аналитический метод	0.10	-
689	395811.37	1347887.72	Аналитический метод	0.10	-
690	395811.17	1347888.67	Аналитический метод	0.10	-
691	395810.82	1347889.57	Аналитический метод	0.10	-
692	395810.33	1347890.40	Аналитический метод	0.10	-
693	395809.72	1347891.14	Аналитический метод	0.10	-
694	395808.99	1347891.78	Аналитический метод	0.10	-
695	395808.17	1347892.29	Аналитический метод	0.10	-
696	395807.28	1347892.66	Аналитический метод	0.10	-
697	395806.35	1347892.89	Аналитический метод	0.10	-
698	395805.38	1347892.96	Аналитический метод	0.10	-
699	395804.42	1347892.88	Аналитический метод	0.10	-
700	395781.50	1347883.91	Аналитический метод	0.10	-
701	395735.34	1347864.23	Аналитический метод	0.10	-
702	395707.61	1347854.94	Аналитический метод	0.10	-
703	395679.42	1347847.65	Аналитический метод	0.10	-

3. Сведения о характерных точках части (частей) границы объекта					
Обозначение характерных точек части границы	Координаты, м		Метод определения координат характерной точки	Средняя квадратическая погрешность положения характерной точки (Mt), м	Описание обозначения точки на местности (при наличии)
	X	Y			
1	2	3	4	5	6
704	395671.58	1347846.00	Аналитический метод	0.10	-
705	395673.88	1347844.20	Аналитический метод	0.10	-
706	395676.81	1347802.11	Аналитический метод	0.10	-
634	395698.51	1347803.85	Аналитический метод	0.10	-
707	395741.83	1347857.50	Аналитический метод	0.10	-
708	395741.79	1347858.42	Аналитический метод	0.10	-
709	395733.98	1347857.95	Аналитический метод	0.10	-
710	395746.23	1347862.40	Аналитический метод	0.10	-
711	395746.72	1347857.81	Аналитический метод	0.10	-
707	395741.83	1347857.50	Аналитический метод	0.10	-
Часть 34					
712	395896.24	1347876.63	Аналитический метод	0.10	-
713	395898.91	1347876.86	Аналитический метод	0.10	-
714	395904.55	1347877.37	Аналитический метод	0.10	-
715	395905.67	1347877.35	Аналитический метод	0.10	-
716	395919.81	1347877.99	Аналитический метод	0.10	-
717	395932.09	1347878.91	Аналитический метод	0.10	-
718	395931.55	1347881.37	Аналитический метод	0.10	-
719	395931.43	1347883.87	Аналитический метод	0.10	-
720	395930.75	1347926.32	Аналитический метод	0.10	-
721	395930.65	1347927.32	Аналитический метод	0.10	-
722	395930.38	1347928.28	Аналитический метод	0.10	-
723	395929.96	1347929.20	Аналитический метод	0.10	-
724	395929.39	1347930.02	Аналитический метод	0.10	-
725	395928.69	1347930.74	Аналитический метод	0.10	-
726	395927.88	1347931.34	Аналитический метод	0.10	-

3. Сведения о характерных точках части (частей) границы объекта					
Обозначение характерных точек части границы	Координаты, м		Метод определения координат характерной точки	Средняя квадратическая погрешность положения характерной точки (Mt), м	Описание обозначения точки на местности (при наличии)
	X	Y			
1	2	3	4	5	6
727	395926.98	1347931.79	Аналитический метод	0.10	-
728	395926.02	1347932.08	Аналитический метод	0.10	-
729	395925.03	1347932.21	Аналитический метод	0.10	-
730	395924.03	1347932.18	Аналитический метод	0.10	-
731	395923.57	1347932.12	Аналитический метод	0.10	-
732	395913.48	1347930.53	Аналитический метод	0.10	-
733	395903.48	1347928.41	Аналитический метод	0.10	-
734	395893.60	1347925.78	Аналитический метод	0.10	-
735	395892.70	1347925.43	Аналитический метод	0.10	-
736	395891.87	1347924.94	Аналитический метод	0.10	-
737	395891.13	1347924.33	Аналитический метод	0.10	-
738	395890.49	1347923.61	Аналитический метод	0.10	-
739	395889.98	1347922.80	Аналитический метод	0.10	-
740	395889.60	1347921.91	Аналитический метод	0.10	-
741	395889.38	1347920.97	Аналитический метод	0.10	-
742	395889.30	1347920.02	Аналитический метод	0.10	-
743	395889.38	1347919.06	Аналитический метод	0.10	-
744	395895.35	1347882.43	Аналитический метод	0.10	-
712	395896.24	1347876.63	Аналитический метод	0.10	-
Часть 35					
745	395882.84	1348024.02	Аналитический метод	0.10	-
746	395875.39	1348026.39	Аналитический метод	0.10	-
747	395867.75	1348027.99	Аналитический метод	0.10	-
748	395859.98	1348028.80	Аналитический метод	0.10	-
749	395838.19	1348026.53	Аналитический метод	0.10	-
750	395839.05	1348022.34	Аналитический метод	0.10	-

3. Сведения о характерных точках части (частей) границы объекта					
Обозначение характерных точек части границы	Координаты, м		Метод определения координат характерной точки	Средняя квадратическая погрешность положения характерной точки (Mt), м	Описание обозначения точки на местности (при наличии)
	X	Y			
1	2	3	4	5	6
751	395851.34	1347966.45	Аналитический метод	0.10	-
752	395852.04	1347951.53	Аналитический метод	0.10	-
753	395855.29	1347934.88	Аналитический метод	0.10	-
754	395857.49	1347929.50	Аналитический метод	0.10	-
755	395879.89	1347937.12	Аналитический метод	0.10	-
756	395890.14	1347940.39	Аналитический метод	0.10	-
757	395895.99	1347941.93	Аналитический метод	0.10	-
758	395895.22	1347944.86	Аналитический метод	0.10	-
759	395894.13	1347952.35	Аналитический метод	0.10	-
760	395891.88	1347967.89	Аналитический метод	0.10	-
761	395888.83	1347984.06	Аналитический метод	0.10	-
762	395888.70	1347987.05	Аналитический метод	0.10	-
763	395890.30	1347987.31	Аналитический метод	0.10	-
764	395888.28	1347994.11	Аналитический метод	0.10	-
765	395883.78	1348018.63	Аналитический метод	0.10	-
745	395882.84	1348024.02	Аналитический метод	0.10	-
Часть 36					
766	395847.33	1347960.06	Аналитический метод	0.10	-
767	395839.34	1347958.20	Аналитический метод	0.10	-
768	395839.53	1347957.40	Аналитический метод	0.10	-
769	395837.30	1347956.88	Аналитический метод	0.10	-
770	395835.16	1347956.38	Аналитический метод	0.10	-
771	395834.97	1347957.18	Аналитический метод	0.10	-
772	395827.59	1347955.46	Аналитический метод	0.10	-
773	395830.92	1347941.15	Аналитический метод	0.10	-
774	395838.10	1347942.83	Аналитический метод	0.10	-

3. Сведения о характерных точках части (частей) границы объекта					
Обозначение характерных точек части границы	Координаты, м		Метод определения координат характерной точки	Средняя квадратическая погрешность положения характерной точки (Mt), м	Описание обозначения точки на местности (при наличии)
	X	Y			
1	2	3	4	5	6
775	395837.93	1347943.56	Аналитический метод	0.10	-
776	395840.78	1347944.23	Аналитический метод	0.10	-
777	395843.31	1347944.82	Аналитический метод	0.10	-
778	395843.47	1347944.14	Аналитический метод	0.10	-
779	395850.65	1347945.82	Аналитический метод	0.10	-
780	395849.46	1347950.93	Аналитический метод	0.10	-
766	395847.33	1347960.06	Аналитический метод	0.10	-
Часть 37					
781	395727.12	1347983.82	Аналитический метод	0.10	-
782	395723.76	1347979.30	Аналитический метод	0.10	-
783	395719.94	1347975.17	Аналитический метод	0.10	-
784	395715.69	1347971.47	Аналитический метод	0.10	-
785	395711.07	1347968.25	Аналитический метод	0.10	-
786	395706.13	1347965.55	Аналитический метод	0.10	-
787	395700.92	1347963.40	Аналитический метод	0.10	-
788	395695.52	1347961.82	Аналитический метод	0.10	-
789	395701.78	1347920.03	Аналитический метод	0.10	-
790	395708.21	1347890.17	Аналитический метод	0.10	-
791	395711.72	1347877.19	Аналитический метод	0.10	-
792	395713.77	1347872.82	Аналитический метод	0.10	-
793	395730.01	1347878.27	Аналитический метод	0.10	-
794	395744.17	1347884.31	Аналитический метод	0.10	-
795	395743.56	1347890.34	Аналитический метод	0.10	-
796	395742.37	1347897.68	Аналитический метод	0.10	-
797	395739.74	1347913.93	Аналитический метод	0.10	-
798	395737.77	1347926.05	Аналитический метод	0.10	-

3. Сведения о характерных точках части (частей) границы объекта					
Обозначение характерных точек части границы	Координаты, м		Метод определения координат характерной точки	Средняя квадратическая погрешность положения характерной точки (Mt), м	Описание обозначения точки на местности (при наличии)
	X	Y			
1	2	3	4	5	6
799	395736.58	1347925.86	Аналитический метод	0.10	-
800	395736.10	1347928.82	Аналитический метод	0.10	-
801	395735.28	1347933.82	Аналитический метод	0.10	-
781	395727.12	1347983.82	Аналитический метод	0.10	-
Часть 38					
802	395801.04	1348022.67	Аналитический метод	0.10	-
803	395770.42	1348019.48	Аналитический метод	0.10	-
804	395794.38	1347915.14	Аналитический метод	0.10	-
805	395797.45	1347906.39	Аналитический метод	0.10	-
806	395801.95	1347908.18	Аналитический метод	0.10	-
807	395833.54	1347920.73	Аналитический метод	0.10	-
808	395831.88	1347927.36	Аналитический метод	0.10	-
809	395830.69	1347931.80	Аналитический метод	0.10	-
810	395825.50	1347951.06	Аналитический метод	0.10	-
811	395823.08	1347951.92	Аналитический метод	0.10	-
812	395820.17	1347965.72	Аналитический метод	0.10	-
813	395818.76	1347971.32	Аналитический метод	0.10	-
814	395819.50	1347971.52	Аналитический метод	0.10	-
815	395818.44	1347975.55	Аналитический метод	0.10	-
816	395818.05	1347976.59	Аналитический метод	0.10	-
817	395816.73	1347979.00	Аналитический метод	0.10	-
818	395815.32	1347978.87	Аналитический метод	0.10	-
819	395812.62	1347977.76	Аналитический метод	0.10	-
820	395810.72	1347978.34	Аналитический метод	0.10	-
821	395801.54	1348020.14	Аналитический метод	0.10	-
802	395801.04	1348022.67	Аналитический метод	0.10	-

3. Сведения о характерных точках части (частей) границы объекта					
Обозначение характерных точек части границы	Координаты, м		Метод определения координат характерной точки	Средняя квадратическая погрешность положения характерной точки (Mt), м	Описание обозначения точки на местности (при наличии)
	X	Y			
1	2	3	4	5	6
Часть 39					
822	379931.71	1337440.49	Аналитический метод	0.10	-
823	379931.99	1337442.47	Аналитический метод	0.10	-
824	379936.04	1337470.72	Аналитический метод	0.10	-
825	379940.38	1337500.96	Аналитический метод	0.10	-
826	379944.72	1337531.19	Аналитический метод	0.10	-
827	379949.05	1337561.42	Аналитический метод	0.10	-
828	379953.39	1337591.65	Аналитический метод	0.10	-
829	379957.73	1337621.89	Аналитический метод	0.10	-
830	379961.69	1337649.51	Аналитический метод	0.10	-
831	379962.39	1337663.58	Аналитический метод	0.10	-
832	379963.87	1337693.58	Аналитический метод	0.10	-
833	379965.21	1337720.57	Аналитический метод	0.10	-
834	379966.60	1337748.46	Аналитический метод	0.10	-
835	379967.99	1337776.54	Аналитический метод	0.10	-
836	379969.42	1337805.38	Аналитический метод	0.10	-
837	379970.85	1337834.33	Аналитический метод	0.10	-
838	379972.49	1337867.29	Аналитический метод	0.10	-
839	379974.07	1337899.24	Аналитический метод	0.10	-
840	379975.41	1337926.27	Аналитический метод	0.10	-
841	379975.44	1337926.88	Аналитический метод	0.10	-
842	380709.75	1337820.96	Аналитический метод	0.10	-
843	380743.60	1338041.61	Аналитический метод	0.10	-
844	380621.25	1338249.39	Аналитический метод	0.10	-
845	380559.71	1338372.10	Аналитический метод	0.10	-
846	380491.11	1338680.52	Аналитический метод	0.10	-

3. Сведения о характерных точках части (частей) границы объекта					
Обозначение характерных точек части границы	Координаты, м		Метод определения координат характерной точки	Средняя квадратическая погрешность положения характерной точки (Mt), м	Описание обозначения точки на местности (при наличии)
	X	Y			
1	2	3	4	5	6
847	380416.00	1338785.50	Аналитический метод	0.10	-
848	380339.08	1338838.89	Аналитический метод	0.10	-
849	380213.29	1338866.04	Аналитический метод	0.10	-
850	380020.14	1338828.17	Аналитический метод	0.10	-
851	379982.52	1338820.79	Аналитический метод	0.10	-
852	379657.63	1338720.34	Аналитический метод	0.10	-
853	379491.11	1338683.24	Аналитический метод	0.10	-
854	379409.67	1338627.13	Аналитический метод	0.10	-
855	379185.23	1338436.18	Аналитический метод	0.10	-
856	379044.19	1338271.88	Аналитический метод	0.10	-
857	379042.90	1338249.35	Аналитический метод	0.10	-
858	379264.71	1338264.83	Аналитический метод	0.10	-
859	379285.02	1338266.25	Аналитический метод	0.10	-
860	379486.32	1338280.30	Аналитический метод	0.10	-
861	379484.39	1338250.35	Аналитический метод	0.10	-
862	379482.45	1338220.41	Аналитический метод	0.10	-
863	379480.52	1338190.47	Аналитический метод	0.10	-
864	379478.59	1338160.53	Аналитический метод	0.10	-
865	379476.65	1338130.58	Аналитический метод	0.10	-
866	379474.52	1338097.65	Аналитический метод	0.10	-
867	379472.40	1338064.71	Аналитический метод	0.10	-
868	379470.13	1338029.53	Аналитический метод	0.10	-
869	379468.45	1338003.58	Аналитический метод	0.10	-
870	379468.26	1338000.67	Аналитический метод	0.10	-
871	379467.75	1337992.66	Аналитический метод	0.10	-
872	379464.97	1337949.68	Аналитический метод	0.10	-

3. Сведения о характерных точках части (частей) границы объекта					
Обозначение характерных точек части границы	Координаты, м		Метод определения координат характерной точки	Средняя квадратическая погрешность положения характерной точки (Mt), м	Описание обозначения точки на местности (при наличии)
	X	Y			
1	2	3	4	5	6
873	379463.23	1337922.74	Аналитический метод	0.10	-
874	379461.10	1337889.80	Аналитический метод	0.10	-
875	379458.98	1337856.87	Аналитический метод	0.10	-
876	379457.04	1337826.92	Аналитический метод	0.10	-
877	379455.11	1337796.98	Аналитический метод	0.10	-
878	379451.25	1337737.26	Аналитический метод	0.10	-
879	379450.35	1337723.29	Аналитический метод	0.10	-
880	379441.45	1337585.47	Аналитический метод	0.10	-
881	379439.34	1337552.81	Аналитический метод	0.10	-
882	379437.30	1337521.15	Аналитический метод	0.10	-
883	379435.29	1337490.03	Аналитический метод	0.10	-
884	379433.28	1337458.99	Аналитический метод	0.10	-
885	379431.26	1337427.72	Аналитический метод	0.10	-
886	379429.52	1337400.74	Аналитический метод	0.10	-
887	379429.24	1337396.44	Аналитический метод	0.10	-
888	379427.11	1337363.42	Аналитический метод	0.10	-
889	379426.59	1337355.34	Аналитический метод	0.10	-
890	379424.98	1337330.40	Аналитический метод	0.10	-
891	379422.85	1337297.38	Аналитический метод	0.10	-
892	379420.57	1337262.34	Аналитический метод	0.10	-
893	379418.37	1337228.03	Аналитический метод	0.10	-
894	379465.23	1337226.33	Аналитический метод	0.10	-
895	379469.23	1337226.19	Аналитический метод	0.10	-
896	379512.77	1337224.61	Аналитический метод	0.10	-
897	379549.34	1337223.28	Аналитический метод	0.10	-
898	379571.35	1337222.48	Аналитический метод	0.10	-

3. Сведения о характерных точках части (частей) границы объекта					
Обозначение характерных точек части границы	Координаты, м		Метод определения координат характерной точки	Средняя квадратическая погрешность положения характерной точки (Mt), м	Описание обозначения точки на местности (при наличии)
	X	Y			
1	2	3	4	5	6
899	379611.24	1337221.04	Аналитический метод	0.10	-
900	379657.08	1337219.38	Аналитический метод	0.10	-
901	379661.08	1337219.23	Аналитический метод	0.10	-
902	379680.52	1337218.53	Аналитический метод	0.10	-
903	379707.31	1337217.56	Аналитический метод	0.10	-
904	379710.29	1337217.45	Аналитический метод	0.10	-
905	379753.44	1337215.88	Аналитический метод	0.10	-
906	379757.45	1337215.74	Аналитический метод	0.10	-
907	379809.88	1337213.84	Аналитический метод	0.10	-
908	379854.68	1337212.21	Аналитический метод	0.10	-
909	379858.72	1337212.07	Аналитический метод	0.10	-
910	379898.73	1337210.62	Аналитический метод	0.10	-
911	379902.23	1337234.98	Аналитический метод	0.10	-
912	379906.62	1337265.62	Аналитический метод	0.10	-
913	379911.01	1337296.23	Аналитический метод	0.10	-
914	379915.41	1337326.85	Аналитический метод	0.10	-
915	379918.09	1337345.57	Аналитический метод	0.10	-
916	379919.80	1337357.47	Аналитический метод	0.10	-
917	379924.19	1337388.07	Аналитический метод	0.10	-
918	379889.98	1337392.14	Аналитический метод	0.10	-
919	379893.32	1337416.91	Аналитический метод	0.10	-
920	379898.96	1337421.41	Аналитический метод	0.10	-
921	379928.58	1337418.69	Аналитический метод	0.10	-
822	379931.71	1337440.49	Аналитический метод	0.10	-
922	379831.66	1337397.14	Аналитический метод	0.10	-
923	379835.24	1337427.27	Аналитический метод	0.10	-

3. Сведения о характерных точках части (частей) границы объекта					
Обозначение характерных точек части границы	Координаты, м		Метод определения координат характерной точки	Средняя квадратическая погрешность положения характерной точки (Mt), м	Описание обозначения точки на местности (при наличии)
	X	Y			
1	2	3	4	5	6
924	379871.06	1337423.98	Аналитический метод	0.10	-
925	379875.38	1337418.56	Аналитический метод	0.10	-
926	379871.94	1337393.03	Аналитический метод	0.10	-
922	379831.66	1337397.14	Аналитический метод	0.10	-
927	379598.38	1337473.15	Аналитический метод	0.10	-
928	379593.83	1337478.59	Аналитический метод	0.10	-
929	379596.02	1337503.48	Аналитический метод	0.10	-
930	379630.03	1337500.35	Аналитический метод	0.10	-
931	379634.60	1337499.93	Аналитический метод	0.10	-
932	379631.74	1337470.09	Аналитический метод	0.10	-
927	379598.38	1337473.15	Аналитический метод	0.10	-
933	380708.88	1337955.72	Аналитический метод	0.10	-
934	380711.49	1337961.24	Аналитический метод	0.10	-
935	380717.00	1337958.63	Аналитический метод	0.10	-
936	380714.39	1337953.12	Аналитический метод	0.10	-
933	380708.88	1337955.72	Аналитический метод	0.10	-
Часть 40					
937	378253.00	1341728.68	Аналитический метод	0.10	-
938	378251.57	1341735.20	Аналитический метод	0.10	-
939	378247.32	1341754.55	Аналитический метод	0.10	-
940	378223.47	1341749.34	Аналитический метод	0.10	-
941	378216.07	1341747.73	Аналитический метод	0.10	-
942	378215.10	1341752.13	Аналитический метод	0.10	-
943	378214.14	1341756.52	Аналитический метод	0.10	-
944	378221.54	1341758.13	Аналитический метод	0.10	-
945	378245.40	1341763.34	Аналитический метод	0.10	-

3. Сведения о характерных точках части (частей) границы объекта					
Обозначение характерных точек части границы	Координаты, м		Метод определения координат характерной точки	Средняя квадратическая погрешность положения характерной точки (Mt), м	Описание обозначения точки на местности (при наличии)
	X	Y			
1	2	3	4	5	6
946	378238.95	1341792.64	Аналитический метод	0.10	-
947	378235.42	1341808.76	Аналитический метод	0.10	-
948	378235.16	1341809.94	Аналитический метод	0.10	-
949	378232.53	1341821.94	Аналитический метод	0.10	-
950	378208.67	1341816.74	Аналитический метод	0.10	-
951	378201.63	1341815.20	Аналитический метод	0.10	-
952	378200.67	1341819.60	Аналитический метод	0.10	-
953	378199.70	1341823.99	Аналитический метод	0.10	-
954	378223.62	1341829.21	Аналитический метод	0.10	-
955	378209.06	1341856.74	Аналитический метод	0.10	-
956	378187.06	1341898.34	Аналитический метод	0.10	-
957	378187.06	1341928.34	Аналитический метод	0.10	-
958	378187.05	1341963.77	Аналитический метод	0.10	-
959	378167.07	1341963.77	Аналитический метод	0.10	-
960	378167.13	1341928.35	Аналитический метод	0.10	-
961	378167.19	1341898.33	Аналитический метод	0.10	-
962	378167.20	1341889.59	Аналитический метод	0.10	-
963	378175.92	1341849.52	Аналитический метод	0.10	-
964	378183.27	1341815.81	Аналитический метод	0.10	-
965	378190.61	1341782.09	Аналитический метод	0.10	-
966	378191.91	1341776.09	Аналитический метод	0.10	-
967	378197.94	1341748.39	Аналитический метод	0.10	-
968	378203.55	1341722.66	Аналитический метод	0.10	-
969	378230.50	1341717.27	Аналитический метод	0.10	-
970	378256.65	1341712.05	Аналитический метод	0.10	-
937	378253.00	1341728.68	Аналитический метод	0.10	-

3. Сведения о характерных точках части (частей) границы объекта					
Обозначение характерных точек части границы	Координаты, м		Метод определения координат характерной точки	Средняя квадратическая погрешность положения характерной точки (Mt), м	Описание обозначения точки на местности (при наличии)
	X	Y			
1	2	3	4	5	6
Часть 41					
971	377976.35	1342312.34	Аналитический метод	0.10	-
972	377986.01	1342312.34	Аналитический метод	0.10	-
973	378015.57	1342312.34	Аналитический метод	0.10	-
974	378040.58	1342312.34	Аналитический метод	0.10	-
975	378065.58	1342312.34	Аналитический метод	0.10	-
976	378090.57	1342312.34	Аналитический метод	0.10	-
977	378115.58	1342312.34	Аналитический метод	0.10	-
978	378140.58	1342312.34	Аналитический метод	0.10	-
979	378165.58	1342312.34	Аналитический метод	0.10	-
980	378187.06	1342312.34	Аналитический метод	0.10	-
981	378187.06	1342342.34	Аналитический метод	0.10	-
982	378187.06	1342372.34	Аналитический метод	0.10	-
983	378165.58	1342372.34	Аналитический метод	0.10	-
984	378140.58	1342372.34	Аналитический метод	0.10	-
985	378115.58	1342372.34	Аналитический метод	0.10	-
986	378090.57	1342372.34	Аналитический метод	0.10	-
987	378065.58	1342372.34	Аналитический метод	0.10	-
988	378040.58	1342372.34	Аналитический метод	0.10	-
989	378015.57	1342372.34	Аналитический метод	0.10	-
990	377986.01	1342372.34	Аналитический метод	0.10	-
991	377956.61	1342372.33	Аналитический метод	0.10	-
992	377955.36	1342370.03	Аналитический метод	0.10	-
993	377944.72	1342356.14	Аналитический метод	0.10	-
994	377946.80	1342342.35	Аналитический метод	0.10	-
995	377951.01	1342314.46	Аналитический метод	0.10	-

3. Сведения о характерных точках части (частей) границы объекта					
Обозначение характерных точек части границы	Координаты, м		Метод определения координат характерной точки	Средняя квадратическая погрешность положения характерной точки (Mt), м	Описание обозначения точки на местности (при наличии)
	X	Y			
1	2	3	4	5	6
996	377953.07	1342308.75	Аналитический метод	0.10	-
997	377978.35	1342238.74	Аналитический метод	0.10	-
998	377992.48	1342199.62	Аналитический метод	0.10	-
999	378040.58	1342199.52	Аналитический метод	0.10	-
1000	378065.58	1342199.47	Аналитический метод	0.10	-
1001	378115.58	1342199.37	Аналитический метод	0.10	-
1002	378140.58	1342199.31	Аналитический метод	0.10	-
1003	378165.58	1342199.26	Аналитический метод	0.10	-
1004	378166.65	1342199.26	Аналитический метод	0.10	-
1005	378166.71	1342168.32	Аналитический метод	0.10	-
1006	378166.76	1342138.35	Аналитический метод	0.10	-
1007	378166.82	1342108.35	Аналитический метод	0.10	-
1008	378166.86	1342078.32	Аналитический метод	0.10	-
1009	378166.90	1342056.54	Аналитический метод	0.10	-
1010	378166.98	1342012.98	Аналитический метод	0.10	-
1011	378167.06	1341972.17	Аналитический метод	0.10	-
1012	378187.18	1341972.16	Аналитический метод	0.10	-
1013	378187.06	1342012.98	Аналитический метод	0.10	-
1014	378187.06	1342048.34	Аналитический метод	0.10	-
1015	378187.06	1342078.34	Аналитический метод	0.10	-
1016	378187.06	1342108.34	Аналитический метод	0.10	-
1017	378187.06	1342138.34	Аналитический метод	0.10	-
1018	378187.06	1342168.34	Аналитический метод	0.10	-
1019	378187.08	1342198.99	Аналитический метод	0.10	-
1020	378187.06	1342234.34	Аналитический метод	0.10	-
1021	378165.58	1342234.34	Аналитический метод	0.10	-

3. Сведения о характерных точках части (частей) границы объекта					
Обозначение характерных точек части границы	Координаты, м		Метод определения координат характерной точки	Средняя квадратическая погрешность положения характерной точки (Mt), м	Описание обозначения точки на местности (при наличии)
	X	Y			
1	2	3	4	5	6
1022	378140.58	1342234.34	Аналитический метод	0.10	-
1023	378115.58	1342234.34	Аналитический метод	0.10	-
1024	378090.57	1342234.34	Аналитический метод	0.10	-
1025	378065.58	1342234.34	Аналитический метод	0.10	-
1026	378040.58	1342234.34	Аналитический метод	0.10	-
1027	378015.57	1342234.34	Аналитический метод	0.10	-
1028	377990.58	1342234.34	Аналитический метод	0.10	-
1029	377990.58	1342238.75	Аналитический метод	0.10	-
1030	377990.58	1342243.34	Аналитический метод	0.10	-
1031	378015.57	1342243.34	Аналитический метод	0.10	-
1032	378034.56	1342243.34	Аналитический метод	0.10	-
1033	378040.58	1342243.34	Аналитический метод	0.10	-
1034	378065.58	1342243.34	Аналитический метод	0.10	-
1035	378090.57	1342243.34	Аналитический метод	0.10	-
1036	378115.58	1342243.34	Аналитический метод	0.10	-
1037	378140.58	1342243.34	Аналитический метод	0.10	-
1038	378165.58	1342243.34	Аналитический метод	0.10	-
1039	378187.06	1342243.34	Аналитический метод	0.10	-
1040	378187.06	1342273.34	Аналитический метод	0.10	-
1041	378187.06	1342303.34	Аналитический метод	0.10	-
1042	378165.58	1342303.34	Аналитический метод	0.10	-
1043	378140.58	1342303.34	Аналитический метод	0.10	-
1044	378115.58	1342303.34	Аналитический метод	0.10	-
1045	378090.57	1342303.34	Аналитический метод	0.10	-
1046	378065.58	1342303.34	Аналитический метод	0.10	-
1047	378040.58	1342303.34	Аналитический метод	0.10	-

3. Сведения о характерных точках части (частей) границы объекта					
Обозначение характерных точек части границы	Координаты, м		Метод определения координат характерной точки	Средняя квадратическая погрешность положения характерной точки (Mt), м	Описание обозначения точки на местности (при наличии)
	X	Y			
1	2	3	4	5	6
1048	378015.57	1342303.34	Аналитический метод	0.10	-
1049	377990.58	1342303.34	Аналитический метод	0.10	-
1050	377965.58	1342303.34	Аналитический метод	0.10	-
1051	377965.58	1342308.04	Аналитический метод	0.10	-
1052	377965.58	1342312.34	Аналитический метод	0.10	-
971	377976.35	1342312.34	Аналитический метод	0.10	-
Часть 42					
1053	378176.84	1342381.34	Аналитический метод	0.10	-
1054	378187.06	1342381.34	Аналитический метод	0.10	-
1055	378187.06	1342393.47	Аналитический метод	0.10	-
1056	378187.06	1342411.34	Аналитический метод	0.10	-
1057	378187.06	1342441.34	Аналитический метод	0.10	-
1058	378165.58	1342441.34	Аналитический метод	0.10	-
1059	378140.58	1342441.34	Аналитический метод	0.10	-
1060	378115.58	1342441.34	Аналитический метод	0.10	-
1061	378090.57	1342441.34	Аналитический метод	0.10	-
1062	378065.58	1342441.34	Аналитический метод	0.10	-
1063	378040.58	1342441.34	Аналитический метод	0.10	-
1064	378034.50	1342441.34	Аналитический метод	0.10	-
1065	378034.50	1342446.41	Аналитический метод	0.10	-
1066	378034.50	1342450.34	Аналитический метод	0.10	-
1067	378058.62	1342450.34	Аналитический метод	0.10	-
1068	378110.21	1342450.34	Аналитический метод	0.10	-
1069	378157.51	1342450.62	Аналитический метод	0.10	-
1070	378157.51	1342456.62	Аналитический метод	0.10	-
1071	378147.00	1342472.41	Аналитический метод	0.10	-

3. Сведения о характерных точках части (частей) границы объекта					
Обозначение характерных точек части границы	Координаты, м		Метод определения координат характерной точки	Средняя квадратическая погрешность положения характерной точки (Mt), м	Описание обозначения точки на местности (при наличии)
	X	Y			
1	2	3	4	5	6
1072	378111.33	1342464.45	Аналитический метод	0.10	-
1073	378110.21	1342464.81	Аналитический метод	0.10	-
1074	378090.41	1342471.21	Аналитический метод	0.10	-
1075	378062.18	1342498.88	Аналитический метод	0.10	-
1076	378058.62	1342498.98	Аналитический метод	0.10	-
1077	378039.06	1342499.50	Аналитический метод	0.10	-
1078	378019.60	1342446.41	Аналитический метод	0.10	-
1079	378012.16	1342426.10	Аналитический метод	0.10	-
1080	377994.48	1342411.34	Аналитический метод	0.10	-
1081	377983.63	1342402.27	Аналитический метод	0.10	-
1082	377962.15	1342382.55	Аналитический метод	0.10	-
1083	377961.50	1342381.34	Аналитический метод	0.10	-
1084	378011.40	1342381.34	Аналитический метод	0.10	-
1085	378040.58	1342381.34	Аналитический метод	0.10	-
1086	378065.58	1342381.34	Аналитический метод	0.10	-
1087	378090.57	1342381.34	Аналитический метод	0.10	-
1088	378115.58	1342381.34	Аналитический метод	0.10	-
1089	378140.58	1342381.34	Аналитический метод	0.10	-
1090	378165.58	1342381.34	Аналитический метод	0.10	-
1053	378176.84	1342381.34	Аналитический метод	0.10	-
Часть 43					
1091	378199.06	1342349.02	Аналитический метод	0.10	-
1092	378199.06	1342343.46	Аналитический метод	0.10	-
1093	378199.06	1342333.34	Аналитический метод	0.10	-
1094	378199.06	1342303.34	Аналитический метод	0.10	-
1095	378199.06	1342273.34	Аналитический метод	0.10	-

3. Сведения о характерных точках части (частей) границы объекта					
Обозначение характерных точек части границы	Координаты, м		Метод определения координат характерной точки	Средняя квадратическая погрешность положения характерной точки (Mt), м	Описание обозначения точки на местности (при наличии)
	X	Y			
1	2	3	4	5	6
1096	378199.06	1342243.34	Аналитический метод	0.10	-
1097	378222.06	1342243.34	Аналитический метод	0.10	-
1098	378245.07	1342243.34	Аналитический метод	0.10	-
1099	378245.07	1342273.34	Аналитический метод	0.10	-
1100	378245.07	1342303.34	Аналитический метод	0.10	-
1101	378245.07	1342333.34	Аналитический метод	0.10	-
1102	378245.07	1342363.34	Аналитический метод	0.10	-
1103	378245.07	1342393.34	Аналитический метод	0.10	-
1104	378245.07	1342423.34	Аналитический метод	0.10	-
1105	378245.07	1342453.34	Аналитический метод	0.10	-
1106	378245.10	1342461.35	Аналитический метод	0.10	-
1107	378250.57	1342461.35	Аналитический метод	0.10	-
1108	378256.53	1342461.35	Аналитический метод	0.10	-
1109	378256.56	1342450.41	Аналитический метод	0.10	-
1110	378286.70	1342450.38	Аналитический метод	0.10	-
1111	378294.21	1342450.34	Аналитический метод	0.10	-
1112	378294.21	1342445.84	Аналитический метод	0.10	-
1113	378294.21	1342441.34	Аналитический метод	0.10	-
1114	378282.06	1342441.34	Аналитический метод	0.10	-
1115	378257.06	1342441.34	Аналитический метод	0.10	-
1116	378257.06	1342411.34	Аналитический метод	0.10	-
1117	378257.06	1342381.34	Аналитический метод	0.10	-
1118	378282.06	1342381.34	Аналитический метод	0.10	-
1119	378289.73	1342381.34	Аналитический метод	0.10	-
1120	378289.73	1342376.84	Аналитический метод	0.10	-
1121	378289.73	1342372.34	Аналитический метод	0.10	-

3. Сведения о характерных точках части (частей) границы объекта					
Обозначение характерных точек части границы	Координаты, м		Метод определения координат характерной точки	Средняя квадратическая погрешность положения характерной точки (Mt), м	Описание обозначения точки на местности (при наличии)
	X	Y			
1	2	3	4	5	6
1122	378282.06	1342372.34	Аналитический метод	0.10	-
1123	378257.06	1342372.34	Аналитический метод	0.10	-
1124	378257.06	1342342.34	Аналитический метод	0.10	-
1125	378257.06	1342312.34	Аналитический метод	0.10	-
1126	378282.06	1342312.34	Аналитический метод	0.10	-
1127	378288.56	1342312.34	Аналитический метод	0.10	-
1128	378288.56	1342307.84	Аналитический метод	0.10	-
1129	378288.56	1342303.34	Аналитический метод	0.10	-
1130	378257.06	1342303.34	Аналитический метод	0.10	-
1131	378257.06	1342273.34	Аналитический метод	0.10	-
1132	378257.06	1342243.34	Аналитический метод	0.10	-
1133	378300.10	1342243.35	Аналитический метод	0.10	-
1134	378301.85	1342258.62	Аналитический метод	0.10	-
1135	378305.15	1342288.51	Аналитический метод	0.10	-
1136	378307.28	1342307.82	Аналитический метод	0.10	-
1137	378311.08	1342342.35	Аналитический метод	0.10	-
1138	378311.28	1342344.13	Аналитический метод	0.10	-
1139	378313.74	1342376.82	Аналитический метод	0.10	-
1140	378315.85	1342405.03	Аналитический метод	0.10	-
1141	378318.91	1342445.84	Аналитический метод	0.10	-
1142	378321.39	1342478.79	Аналитический метод	0.10	-
1143	378286.70	1342479.38	Аналитический метод	0.10	-
1144	378250.57	1342479.99	Аналитический метод	0.10	-
1145	378222.01	1342480.48	Аналитический метод	0.10	-
1146	378160.29	1342481.53	Аналитический метод	0.10	-
1147	378199.06	1342453.34	Аналитический метод	0.10	-

3. Сведения о характерных точках части (частей) границы объекта					
Обозначение характерных точек части границы	Координаты, м		Метод определения координат характерной точки	Средняя квадратическая погрешность положения характерной точки (Mt), м	Описание обозначения точки на местности (при наличии)
	X	Y			
1	2	3	4	5	6
1148	378199.06	1342423.34	Аналитический метод	0.10	-
1149	378199.06	1342393.34	Аналитический метод	0.10	-
1150	378199.06	1342363.34	Аналитический метод	0.10	-
1091	378199.06	1342349.02	Аналитический метод	0.10	-
Часть 44					
1151	378245.04	1341996.33	Аналитический метод	0.10	-
1152	378245.04	1342010.35	Аналитический метод	0.10	-
1153	378245.04	1342030.34	Аналитический метод	0.10	-
1154	378245.04	1342048.98	Аналитический метод	0.10	-
1155	378245.04	1342064.34	Аналитический метод	0.10	-
1156	378245.05	1342098.33	Аналитический метод	0.10	-
1157	378245.05	1342132.34	Аналитический метод	0.10	-
1158	378245.06	1342166.34	Аналитический метод	0.10	-
1159	378245.06	1342200.33	Аналитический метод	0.10	-
1160	378245.07	1342234.34	Аналитический метод	0.10	-
1161	378222.06	1342234.34	Аналитический метод	0.10	-
1162	378199.06	1342234.34	Аналитический метод	0.10	-
1163	378199.06	1342200.33	Аналитический метод	0.10	-
1164	378199.06	1342166.34	Аналитический метод	0.10	-
1165	378199.06	1342132.34	Аналитический метод	0.10	-
1166	378199.06	1342098.33	Аналитический метод	0.10	-
1167	378199.06	1342064.34	Аналитический метод	0.10	-
1168	378199.06	1342030.34	Аналитический метод	0.10	-
1169	378199.08	1341986.67	Аналитический метод	0.10	-
1170	378217.26	1341986.67	Аналитический метод	0.10	-
1171	378222.06	1341989.85	Аналитический метод	0.10	-

3. Сведения о характерных точках части (частей) границы объекта					
Обозначение характерных точек части границы	Координаты, м		Метод определения координат характерной точки	Средняя квадратическая погрешность положения характерной точки (Mt), м	Описание обозначения точки на местности (при наличии)
	X	Y			
1	2	3	4	5	6
1172	378222.06	1341996.33	Аналитический метод	0.10	-
1151	378245.04	1341996.33	Аналитический метод	0.10	-
Часть 45					
1173	378257.06	1342011.72	Аналитический метод	0.10	-
1174	378281.70	1342011.74	Аналитический метод	0.10	-
1175	378284.46	1342048.35	Аналитический метод	0.10	-
1176	378287.71	1342091.64	Аналитический метод	0.10	-
1177	378288.64	1342108.33	Аналитический метод	0.10	-
1178	378290.31	1342138.34	Аналитический метод	0.10	-
1179	378291.98	1342168.35	Аналитический метод	0.10	-
1180	378292.43	1342176.47	Аналитический метод	0.10	-
1181	378294.94	1342198.33	Аналитический метод	0.10	-
1182	378299.07	1342234.34	Аналитический метод	0.10	-
1183	378257.06	1342234.34	Аналитический метод	0.10	-
1184	378257.06	1342198.34	Аналитический метод	0.10	-
1173	378257.06	1342011.72	Аналитический метод	0.10	-
Часть 46					
1185	378270.23	1341718.60	Аналитический метод	0.10	-
1186	378273.21	1341704.91	Аналитический метод	0.10	-
1187	378322.44	1341683.13	Аналитический метод	0.10	-
1188	378362.45	1341665.43	Аналитический метод	0.10	-
1189	378344.85	1341734.88	Аналитический метод	0.10	-
1190	378338.22	1341761.04	Аналитический метод	0.10	-
1191	378334.08	1341772.44	Аналитический метод	0.10	-
1192	378323.77	1341800.90	Аналитический метод	0.10	-
1193	378321.39	1341807.50	Аналитический метод	0.10	-

3. Сведения о характерных точках части (частей) границы объекта					
Обозначение характерных точек части границы	Координаты, м		Метод определения координат характерной точки	Средняя квадратическая погрешность положения характерной точки (Mt), м	Описание обозначения точки на местности (при наличии)
	X	Y			
1	2	3	4	5	6
1194	378315.28	1341829.76	Аналитический метод	0.10	-
1195	378307.91	1341856.65	Аналитический метод	0.10	-
1196	378307.24	1341877.52	Аналитический метод	0.10	-
1197	378302.44	1341892.27	Аналитический метод	0.10	-
1198	378290.70	1341928.32	Аналитический метод	0.10	-
1199	378280.92	1341958.33	Аналитический метод	0.10	-
1200	378278.29	1341966.40	Аналитический метод	0.10	-
1201	378280.81	1341999.90	Аналитический метод	0.10	-
1202	378261.29	1341999.90	Аналитический метод	0.10	-
1203	378257.07	1341997.43	Аналитический метод	0.10	-
1204	378257.06	1341958.34	Аналитический метод	0.10	-
1205	378257.06	1341928.34	Аналитический метод	0.10	-
1206	378257.06	1341918.67	Аналитический метод	0.10	-
1207	378257.06	1341898.34	Аналитический метод	0.10	-
1208	378252.87	1341886.73	Аналитический метод	0.10	-
1209	378240.84	1341853.44	Аналитический метод	0.10	-
1210	378247.26	1341824.13	Аналитический метод	0.10	-
1211	378283.65	1341832.07	Аналитический метод	0.10	-
1212	378285.65	1341823.29	Аналитический метод	0.10	-
1213	378277.45	1341821.50	Аналитический метод	0.10	-
1214	378249.17	1341815.34	Аналитический метод	0.10	-
1215	378255.63	1341786.04	Аналитический метод	0.10	-
1216	378261.93	1341756.71	Аналитический метод	0.10	-
1217	378290.32	1341762.90	Аналитический метод	0.10	-
1218	378297.64	1341764.50	Аналитический метод	0.10	-
1219	378299.94	1341755.79	Аналитический метод	0.10	-

3. Сведения о характерных точках части (частей) границы объекта					
Обозначение характерных точек части границы	Координаты, м		Метод определения координат характерной точки	Средняя квадратическая погрешность положения характерной точки (Mt), м	Описание обозначения точки на местности (при наличии)
	X	Y			
1	2	3	4	5	6
1220	378297.21	1341755.19	Аналитический метод	0.10	-
1221	378263.85	1341747.92	Аналитический метод	0.10	-
1185	378270.23	1341718.60	Аналитический метод	0.10	-
Часть 47					
1222	378245.03	1341898.34	Аналитический метод	0.10	-
1223	378245.03	1341915.36	Аналитический метод	0.10	-
1224	378245.03	1341925.95	Аналитический метод	0.10	-
1225	378245.03	1341937.24	Аналитический метод	0.10	-
1226	378245.04	1341986.67	Аналитический метод	0.10	-
1227	378227.11	1341986.67	Аналитический метод	0.10	-
1228	378222.06	1341983.42	Аналитический метод	0.10	-
1229	378222.06	1341976.50	Аналитический метод	0.10	-
1230	378199.08	1341976.50	Аналитический метод	0.10	-
1231	378199.06	1341937.24	Аналитический метод	0.10	-
1232	378199.06	1341898.34	Аналитический метод	0.10	-
1233	378217.92	1341866.71	Аналитический метод	0.10	-
1234	378231.41	1341866.71	Аналитический метод	0.10	-
1222	378245.03	1341898.34	Аналитический метод	0.10	-
Часть 48					
1235	381939.12	1340403.19	Аналитический метод	0.10	-
1236	381943.61	1340413.86	Аналитический метод	0.10	-
1237	381907.43	1340435.90	Аналитический метод	0.10	-
1238	381903.67	1340433.43	Аналитический метод	0.10	-
1239	381877.52	1340416.26	Аналитический метод	0.10	-
1240	381854.36	1340401.05	Аналитический метод	0.10	-
1241	381851.33	1340399.16	Аналитический метод	0.10	-

3. Сведения о характерных точках части (частей) границы объекта					
Обозначение характерных точек части границы	Координаты, м		Метод определения координат характерной точки	Средняя квадратическая погрешность положения характерной точки (Mt), м	Описание обозначения точки на местности (при наличии)
	X	Y			
1	2	3	4	5	6
1242	381824.96	1340382.69	Аналитический метод	0.10	-
1243	381814.85	1340376.38	Аналитический метод	0.10	-
1244	381798.36	1340366.99	Аналитический метод	0.10	-
1245	381775.63	1340354.04	Аналитический метод	0.10	-
1246	381771.57	1340351.92	Аналитический метод	0.10	-
1247	381770.74	1340351.49	Аналитический метод	0.10	-
1248	381743.45	1340337.25	Аналитический метод	0.10	-
1249	381752.95	1340310.38	Аналитический метод	0.10	-
1250	381756.90	1340297.67	Аналитический метод	0.10	-
1251	381783.29	1340312.94	Аналитический метод	0.10	-
1252	381809.97	1340328.39	Аналитический метод	0.10	-
1253	381836.65	1340343.84	Аналитический метод	0.10	-
1254	381863.33	1340359.30	Аналитический метод	0.10	-
1255	381890.01	1340374.75	Аналитический метод	0.10	-
1256	381916.68	1340390.19	Аналитический метод	0.10	-
1235	381939.12	1340403.19	Аналитический метод	0.10	-
Часть 49					
1257	381984.44	1340368.90	Аналитический метод	0.10	-
1258	381963.30	1340385.46	Аналитический метод	0.10	-
1259	381958.98	1340403.08	Аналитический метод	0.10	-
1260	381954.38	1340407.31	Аналитический метод	0.10	-
1261	381949.64	1340410.20	Аналитический метод	0.10	-
1262	381943.62	1340395.39	Аналитический метод	0.10	-
1263	381939.55	1340393.04	Аналитический метод	0.10	-
1264	381917.22	1340380.11	Аналитический метод	0.10	-
1265	381876.32	1340356.41	Аналитический метод	0.10	-

3. Сведения о характерных точках части (частей) границы объекта					
Обозначение характерных точек части границы	Координаты, м		Метод определения координат характерной точки	Средняя квадратическая погрешность положения характерной точки (Mt), м	Описание обозначения точки на местности (при наличии)
	X	Y			
1	2	3	4	5	6
1266	381883.53	1340332.47	Аналитический метод	0.10	-
1267	381887.49	1340319.31	Аналитический метод	0.10	-
1268	381884.90	1340317.82	Аналитический метод	0.10	-
1269	381882.15	1340316.21	Аналитический метод	0.10	-
1270	381880.29	1340322.41	Аналитический метод	0.10	-
1271	381870.98	1340353.33	Аналитический метод	0.10	-
1272	381832.74	1340331.18	Аналитический метод	0.10	-
1273	381842.05	1340300.26	Аналитический метод	0.10	-
1274	381849.87	1340274.27	Аналитический метод	0.10	-
1275	381844.54	1340271.18	Аналитический метод	0.10	-
1276	381835.42	1340301.48	Аналитический метод	0.10	-
1277	381827.40	1340328.09	Аналитический метод	0.10	-
1278	381791.83	1340307.49	Аналитический метод	0.10	-
1279	381759.64	1340288.86	Аналитический метод	0.10	-
1280	381765.44	1340270.19	Аналитический метод	0.10	-
1281	381767.47	1340262.12	Аналитический метод	0.10	-
1282	381775.26	1340231.04	Аналитический метод	0.10	-
1283	381782.14	1340203.62	Аналитический метод	0.10	-
1284	381823.99	1340225.99	Аналитический метод	0.10	-
1285	381856.05	1340243.13	Аналитический метод	0.10	-
1286	381857.94	1340249.02	Аналитический метод	0.10	-
1287	381858.84	1340272.24	Аналитический метод	0.10	-
1288	381868.50	1340285.05	Аналитический метод	0.10	-
1289	381870.76	1340288.06	Аналитический метод	0.10	-
1290	381886.40	1340302.56	Аналитический метод	0.10	-
1291	381889.02	1340304.00	Аналитический метод	0.10	-

3. Сведения о характерных точках части (частей) границы объекта					
Обозначение характерных точек части границы	Координаты, м		Метод определения координат характерной точки	Средняя квадратическая погрешность положения характерной точки (Mt), м	Описание обозначения точки на местности (при наличии)
	X	Y			
1	2	3	4	5	6
1292	381907.23	1340314.07	Аналитический метод	0.10	-
1293	381924.65	1340339.91	Аналитический метод	0.10	-
1294	381928.62	1340342.26	Аналитический метод	0.10	-
1295	381947.82	1340353.62	Аналитический метод	0.10	-
1296	381951.17	1340354.46	Аналитический метод	0.10	-
1297	381971.94	1340359.68	Аналитический метод	0.10	-
1298	381979.42	1340360.25	Аналитический метод	0.10	-
1257	381984.44	1340368.90	Аналитический метод	0.10	-
Часть 50					
1299	378918.74	1341484.48	Аналитический метод	0.10	-
1300	378915.27	1341504.52	Аналитический метод	0.10	-
1301	378870.31	1341498.00	Аналитический метод	0.10	-
1302	378873.85	1341474.80	Аналитический метод	0.10	-
1299	378918.74	1341484.48	Аналитический метод	0.10	-
Часть 51					
1303	378980.76	1335287.89	Аналитический метод	0.10	-
1304	378982.08	1335358.57	Аналитический метод	0.10	-
1305	378980.22	1335371.04	Аналитический метод	0.10	-
1306	378953.83	1335371.00	Аналитический метод	0.10	-
1307	378950.80	1335288.07	Аналитический метод	0.10	-
1303	378980.76	1335287.89	Аналитический метод	0.10	-
Часть 52					
1308	377799.03	1335432.18	Аналитический метод	0.10	-
1309	377823.95	1335461.68	Аналитический метод	0.10	-
1310	377827.16	1335465.49	Аналитический метод	0.10	-
1311	377852.15	1335495.07	Аналитический метод	0.10	-

3. Сведения о характерных точках части (частей) границы объекта					
Обозначение характерных точек части границы	Координаты, м		Метод определения координат характерной точки	Средняя квадратическая погрешность положения характерной точки (Mt), м	Описание обозначения точки на местности (при наличии)
	X	Y			
1	2	3	4	5	6
1312	377870.20	1335516.42	Аналитический метод	0.10	-
1313	377879.36	1335527.28	Аналитический метод	0.10	-
1314	377880.09	1335528.13	Аналитический метод	0.10	-
1315	377881.63	1335529.96	Аналитический метод	0.10	-
1316	377900.73	1335552.58	Аналитический метод	0.10	-
1317	377910.17	1335563.76	Аналитический метод	0.10	-
1318	377939.34	1335598.29	Аналитический метод	0.10	-
1319	377917.45	1335614.43	Аналитический метод	0.10	-
1320	377895.38	1335630.48	Аналитический метод	0.10	-
1321	377873.51	1335646.82	Аналитический метод	0.10	-
1322	377851.54	1335663.01	Аналитический метод	0.10	-
1323	377830.35	1335678.64	Аналитический метод	0.10	-
1324	377806.72	1335640.01	Аналитический метод	0.10	-
1325	377805.48	1335637.99	Аналитический метод	0.10	-
1326	377785.96	1335610.15	Аналитический метод	0.10	-
1327	377779.49	1335600.91	Аналитический метод	0.10	-
1328	377775.26	1335594.88	Аналитический метод	0.10	-
1329	377759.65	1335572.61	Аналитический метод	0.10	-
1330	377736.97	1335540.25	Аналитический метод	0.10	-
1331	377734.01	1335536.04	Аналитический метод	0.10	-
1332	377715.75	1335509.97	Аналитический метод	0.10	-
1333	377736.37	1335490.71	Аналитический метод	0.10	-
1334	377758.36	1335470.17	Аналитический метод	0.10	-
1335	377778.76	1335451.11	Аналитический метод	0.10	-
1308	377799.03	1335432.18	Аналитический метод	0.10	-
1336	377848.72	1335523.16	Аналитический метод	0.10	-

3. Сведения о характерных точках части (частей) границы объекта					
Обозначение характерных точек части границы	Координаты, м		Метод определения координат характерной точки	Средняя квадратическая погрешность положения характерной точки (Mt), м	Описание обозначения точки на местности (при наличии)
	X	Y			
1	2	3	4	5	6
1337	377853.21	1335528.73	Аналитический метод	0.10	-
1338	377857.25	1335525.19	Аналитический метод	0.10	-
1339	377852.75	1335519.62	Аналитический метод	0.10	-
1336	377848.72	1335523.16	Аналитический метод	0.10	-
Часть 53					
1340	377990.84	1335659.25	Аналитический метод	0.10	-
1341	377966.39	1335677.70	Аналитический метод	0.10	-
1342	377943.47	1335695.00	Аналитический метод	0.10	-
1343	377920.65	1335712.22	Аналитический метод	0.10	-
1344	377897.70	1335729.54	Аналитический метод	0.10	-
1345	377876.08	1335745.84	Аналитический метод	0.10	-
1346	377856.86	1335714.01	Аналитический метод	0.10	-
1347	377853.52	1335716.53	Аналитический метод	0.10	-
1348	377834.01	1335684.63	Аналитический метод	0.10	-
1349	377855.36	1335668.89	Аналитический метод	0.10	-
1350	377877.50	1335652.57	Аналитический метод	0.10	-
1351	377899.65	1335636.25	Аналитический метод	0.10	-
1352	377921.79	1335619.92	Аналитический метод	0.10	-
1353	377943.86	1335603.65	Аналитический метод	0.10	-
1354	377966.93	1335630.94	Аналитический метод	0.10	-
1340	377990.84	1335659.25	Аналитический метод	0.10	-
Часть 54					
1355	378019.28	1335692.91	Аналитический метод	0.10	-
1356	377992.90	1335712.82	Аналитический метод	0.10	-
1357	377969.98	1335730.12	Аналитический метод	0.10	-
1358	377947.16	1335747.34	Аналитический метод	0.10	-

3. Сведения о характерных точках части (частей) границы объекта					
Обозначение характерных точек части границы	Координаты, м		Метод определения координат характерной точки	Средняя квадратическая погрешность положения характерной точки (Mt), м	Описание обозначения точки на местности (при наличии)
	X	Y			
1	2	3	4	5	6
1359	377924.21	1335764.66	Аналитический метод	0.10	-
1360	377898.95	1335783.72	Аналитический метод	0.10	-
1361	377879.72	1335751.87	Аналитический метод	0.10	-
1362	377901.92	1335735.13	Аналитический метод	0.10	-
1363	377924.87	1335717.81	Аналитический метод	0.10	-
1364	377947.69	1335700.59	Аналитический метод	0.10	-
1365	377970.61	1335683.29	Аналитический метод	0.10	-
1366	377995.37	1335664.60	Аналитический метод	0.10	-
1355	378019.28	1335692.91	Аналитический метод	0.10	-
Часть 55					
1367	377795.16	1335427.60	Аналитический метод	0.10	-
1368	377776.03	1335445.48	Аналитический метод	0.10	-
1369	377756.29	1335463.93	Аналитический метод	0.10	-
1370	377746.24	1335473.32	Аналитический метод	0.10	-
1371	377735.72	1335483.17	Аналитический метод	0.10	-
1372	377712.30	1335505.05	Аналитический метод	0.10	-
1373	377690.21	1335473.54	Аналитический метод	0.10	-
1374	377759.89	1335399.64	Аналитический метод	0.10	-
1375	377766.04	1335393.12	Аналитический метод	0.10	-
1367	377795.16	1335427.60	Аналитический метод	0.10	-
Часть 56					
1376	376968.86	1334822.30	Аналитический метод	0.10	-
1377	376975.64	1334840.06	Аналитический метод	0.10	-
1378	376988.30	1334875.06	Аналитический метод	0.10	-
1379	376988.80	1334874.89	Аналитический метод	0.10	-
1380	376989.14	1334875.82	Аналитический метод	0.10	-

3. Сведения о характерных точках части (частей) границы объекта					
Обозначение характерных точек части границы	Координаты, м		Метод определения координат характерной точки	Средняя квадратическая погрешность положения характерной точки (Mt), м	Описание обозначения точки на местности (при наличии)
	X	Y			
1	2	3	4	5	6
1381	376988.64	1334876.00	Аналитический метод	0.10	-
1382	376991.94	1334884.94	Аналитический метод	0.10	-
1383	376993.23	1334890.38	Аналитический метод	0.10	-
1384	376968.22	1334895.95	Аналитический метод	0.10	-
1385	376957.44	1334898.30	Аналитический метод	0.10	-
1386	376958.20	1334904.81	Аналитический метод	0.10	-
1387	376949.60	1334907.46	Аналитический метод	0.10	-
1388	376933.87	1334912.31	Аналитический метод	0.10	-
1389	376934.22	1334913.37	Аналитический метод	0.10	-
1390	376930.41	1334914.68	Аналитический метод	0.10	-
1391	376924.76	1334923.00	Аналитический метод	0.10	-
1392	376919.09	1334926.75	Аналитический метод	0.10	-
1393	376896.84	1334941.49	Аналитический метод	0.10	-
1394	376899.18	1334944.80	Аналитический метод	0.10	-
1395	376863.22	1334971.84	Аналитический метод	0.10	-
1396	376835.14	1334993.69	Аналитический метод	0.10	-
1397	376829.47	1334940.75	Аналитический метод	0.10	-
1398	376837.22	1334935.16	Аналитический метод	0.10	-
1399	376834.03	1334930.65	Аналитический метод	0.10	-
1400	376832.88	1334928.79	Аналитический метод	0.10	-
1401	376831.48	1334929.95	Аналитический метод	0.10	-
1402	376811.99	1334894.89	Аналитический метод	0.10	-
1403	376850.63	1334876.81	Аналитический метод	0.10	-
1404	376869.61	1334867.93	Аналитический метод	0.10	-
1405	376905.10	1334851.32	Аналитический метод	0.10	-
1376	376968.86	1334822.30	Аналитический метод	0.10	-

3. Сведения о характерных точках части (частей) границы объекта					
Обозначение характерных точек части границы	Координаты, м		Метод определения координат характерной точки	Средняя квадратическая погрешность положения характерной точки (Mt), м	Описание обозначения точки на местности (при наличии)
	X	Y			
1	2	3	4	5	6
Часть 57					
1406	378633.34	1335070.47	Аналитический метод	0.10	-
1407	378686.53	1335151.64	Аналитический метод	0.10	-
1408	378623.91	1335192.65	Аналитический метод	0.10	-
1409	378641.13	1335218.93	Аналитический метод	0.10	-
1410	378651.17	1335212.36	Аналитический метод	0.10	-
1411	378667.55	1335237.37	Аналитический метод	0.10	-
1412	378621.52	1335262.15	Аналитический метод	0.10	-
1413	378610.59	1335264.95	Аналитический метод	0.10	-
1414	378605.09	1335262.39	Аналитический метод	0.10	-
1415	378618.76	1335240.00	Аналитический метод	0.10	-
1416	378616.79	1335234.88	Аналитический метод	0.10	-
1417	378614.93	1335230.06	Аналитический метод	0.10	-
1418	378577.08	1335233.88	Аналитический метод	0.10	-
1419	378571.00	1335227.30	Аналитический метод	0.10	-
1420	378562.93	1335218.58	Аналитический метод	0.10	-
1421	378533.38	1335201.02	Аналитический метод	0.10	-
1422	378530.41	1335186.53	Аналитический метод	0.10	-
1423	378544.36	1335153.56	Аналитический метод	0.10	-
1424	378546.84	1335131.17	Аналитический метод	0.10	-
1406	378633.34	1335070.47	Аналитический метод	0.10	-
1425	378545.60	1335147.50	Аналитический метод	0.10	-
1426	378550.10	1335153.70	Аналитический метод	0.10	-
1427	378556.20	1335149.20	Аналитический метод	0.10	-
1428	378551.60	1335143.00	Аналитический метод	0.10	-
1425	378545.60	1335147.50	Аналитический метод	0.10	-

3. Сведения о характерных точках части (частей) границы объекта					
Обозначение характерных точек части границы	Координаты, м		Метод определения координат характерной точки	Средняя квадратическая погрешность положения характерной точки (Mt), м	Описание обозначения точки на местности (при наличии)
	X	Y			
1	2	3	4	5	6
1429	378553.11	1335166.88	Аналитический метод	0.10	-
1430	378557.55	1335169.18	Аналитический метод	0.10	-
1431	378558.01	1335168.30	Аналитический метод	0.10	-
1432	378553.57	1335165.99	Аналитический метод	0.10	-
1429	378553.11	1335166.88	Аналитический метод	0.10	-
1433	378561.76	1335160.89	Аналитический метод	0.10	-
1434	378566.15	1335163.28	Аналитический метод	0.10	-
1435	378566.63	1335162.40	Аналитический метод	0.10	-
1436	378562.23	1335160.02	Аналитический метод	0.10	-
1433	378561.76	1335160.89	Аналитический метод	0.10	-
1437	378614.77	1335196.74	Аналитический метод	0.10	-
1438	378615.67	1335197.18	Аналитический метод	0.10	-
1439	378616.11	1335196.28	Аналитический метод	0.10	-
1440	378615.21	1335195.84	Аналитический метод	0.10	-
1437	378614.77	1335196.74	Аналитический метод	0.10	-
1441	378620.03	1335188.86	Аналитический метод	0.10	-
1442	378620.93	1335189.29	Аналитический метод	0.10	-
1443	378621.36	1335188.39	Аналитический метод	0.10	-
1444	378620.46	1335187.95	Аналитический метод	0.10	-
1441	378620.03	1335188.86	Аналитический метод	0.10	-
Часть 58					
1445	377083.02	1335373.54	Аналитический метод	0.10	-
1446	377092.68	1335384.74	Аналитический метод	0.10	-
1447	377066.97	1335409.06	Аналитический метод	0.10	-
1448	377042.57	1335432.13	Аналитический метод	0.10	-
1449	377035.83	1335424.33	Аналитический метод	0.10	-

3. Сведения о характерных точках части (частей) границы объекта					
Обозначение характерных точек части границы	Координаты, м		Метод определения координат характерной точки	Средняя квадратическая погрешность положения характерной точки (Mt), м	Описание обозначения точки на местности (при наличии)
	X	Y			
1	2	3	4	5	6
1450	377040.09	1335414.02	Аналитический метод	0.10	-
1451	377050.04	1335389.93	Аналитический метод	0.10	-
1452	377065.30	1335352.97	Аналитический метод	0.10	-
1445	377083.02	1335373.54	Аналитический метод	0.10	-
Часть 59					
1453	377155.85	1335356.77	Аналитический метод	0.10	-
1454	377135.30	1335372.74	Аналитический метод	0.10	-
1455	377138.91	1335378.38	Аналитический метод	0.10	-
1456	377112.18	1335400.12	Аналитический метод	0.10	-
1457	377103.06	1335389.22	Аналитический метод	0.10	-
1458	377130.64	1335367.11	Аналитический метод	0.10	-
1459	377122.33	1335357.32	Аналитический метод	0.10	-
1460	377121.47	1335356.42	Аналитический метод	0.10	-
1461	377094.22	1335378.78	Аналитический метод	0.10	-
1462	377085.45	1335368.38	Аналитический метод	0.10	-
1463	377075.09	1335356.18	Аналитический метод	0.10	-
1464	377070.30	1335350.61	Аналитический метод	0.10	-
1465	377070.78	1335347.04	Аналитический метод	0.10	-
1466	377074.51	1335333.62	Аналитический метод	0.10	-
1467	377080.98	1335311.89	Аналитический метод	0.10	-
1468	377086.83	1335279.25	Аналитический метод	0.10	-
1469	377089.56	1335277.40	Аналитический метод	0.10	-
1470	377116.91	1335311.13	Аналитический метод	0.10	-
1471	377128.87	1335326.71	Аналитический метод	0.10	-
1472	377142.03	1335341.68	Аналитический метод	0.10	-
1453	377155.85	1335356.77	Аналитический метод	0.10	-

3. Сведения о характерных точках части (частей) границы объекта					
Обозначение характерных точек части границы	Координаты, м		Метод определения координат характерной точки	Средняя квадратическая погрешность положения характерной точки (Mt), м	Описание обозначения точки на местности (при наличии)
	X	Y			
1	2	3	4	5	6
Часть 60					
1473	376100.16	1333990.06	Аналитический метод	0.10	-
1474	376118.51	1333988.89	Аналитический метод	0.10	-
1475	376137.86	1334000.93	Аналитический метод	0.10	-
1476	376130.83	1334018.37	Аналитический метод	0.10	-
1477	376113.46	1334061.47	Аналитический метод	0.10	-
1478	376115.85	1334087.16	Аналитический метод	0.10	-
1479	376115.93	1334087.89	Аналитический метод	0.10	-
1480	376080.93	1334089.69	Аналитический метод	0.10	-
1481	376075.04	1334089.99	Аналитический метод	0.10	-
1482	376074.98	1334089.55	Аналитический метод	0.10	-
1483	376073.80	1334054.79	Аналитический метод	0.10	-
1484	376072.86	1334023.91	Аналитический метод	0.10	-
1485	376070.77	1333994.20	Аналитический метод	0.10	-
1486	376073.75	1333993.87	Аналитический метод	0.10	-
1487	376100.21	1333990.94	Аналитический метод	0.10	-
1473	376100.16	1333990.06	Аналитический метод	0.10	-
Часть 61					
1488	376096.29	1333669.75	Аналитический метод	0.10	-
1489	376096.42	1333671.57	Аналитический метод	0.10	-
1490	376099.39	1333714.52	Аналитический метод	0.10	-
1491	376102.50	1333759.54	Аналитический метод	0.10	-
1492	376075.89	1333761.44	Аналитический метод	0.10	-
1493	376072.79	1333716.61	Аналитический метод	0.10	-
1494	376069.67	1333671.59	Аналитический метод	0.10	-
1488	376096.29	1333669.75	Аналитический метод	0.10	-

3. Сведения о характерных точках части (частей) границы объекта					
Обозначение характерных точек части границы	Координаты, м		Метод определения координат характерной точки	Средняя квадратическая погрешность положения характерной точки (Mt), м	Описание обозначения точки на местности (при наличии)
	X	Y			
1	2	3	4	5	6
Часть 62					
1495	375912.32	1333593.78	Аналитический метод	0.10	-
1496	375953.85	1333704.66	Аналитический метод	0.10	-
1497	375948.58	1333706.50	Аналитический метод	0.10	-
1498	375926.08	1333714.36	Аналитический метод	0.10	-
1499	375898.14	1333724.06	Аналитический метод	0.10	-
1500	375895.83	1333717.56	Аналитический метод	0.10	-
1501	375890.87	1333719.42	Аналитический метод	0.10	-
1502	375893.42	1333726.79	Аналитический метод	0.10	-
1503	375869.33	1333734.67	Аналитический метод	0.10	-
1504	375860.80	1333738.02	Аналитический метод	0.10	-
1505	375816.23	1333754.11	Аналитический метод	0.10	-
1506	375801.19	1333759.09	Аналитический метод	0.10	-
1507	375790.94	1333729.77	Аналитический метод	0.10	-
1508	375885.49	1333694.79	Аналитический метод	0.10	-
1509	375909.53	1333684.97	Аналитический метод	0.10	-
1510	375912.19	1333682.83	Аналитический метод	0.10	-
1511	375885.65	1333620.02	Аналитический метод	0.10	-
1512	375882.30	1333613.65	Аналитический метод	0.10	-
1513	375908.99	1333595.77	Аналитический метод	0.10	-
1495	375912.32	1333593.78	Аналитический метод	0.10	-
Часть 63					
1514	376124.22	1334690.97	Аналитический метод	0.10	-
1515	376128.54	1334810.82	Аналитический метод	0.10	-
1516	376126.54	1334810.89	Аналитический метод	0.10	-
1517	376127.29	1334831.51	Аналитический метод	0.10	-

3. Сведения о характерных точках части (частей) границы объекта					
Обозначение характерных точек части границы	Координаты, м		Метод определения координат характерной точки	Средняя квадратическая погрешность положения характерной точки (Mt), м	Описание обозначения точки на местности (при наличии)
	X	Y			
1	2	3	4	5	6
1518	376061.75	1334833.91	Аналитический метод	0.10	-
1519	376016.46	1334835.57	Аналитический метод	0.10	-
1520	375970.01	1334837.27	Аналитический метод	0.10	-
1521	375962.68	1334700.79	Аналитический метод	0.10	-
1522	375962.81	1334700.78	Аналитический метод	0.10	-
1523	376058.74	1334694.95	Аналитический метод	0.10	-
1514	376124.22	1334690.97	Аналитический метод	0.10	-
Часть 64					
1524	375937.98	1334277.07	Аналитический метод	0.10	-
1525	375934.84	1334237.14	Аналитический метод	0.10	-
1526	375965.45	1334235.39	Аналитический метод	0.10	-
1527	375985.12	1334233.68	Аналитический метод	0.10	-
1528	376005.07	1334232.30	Аналитический метод	0.10	-
1529	376025.03	1334230.92	Аналитический метод	0.10	-
1530	376044.98	1334229.54	Аналитический метод	0.10	-
1531	376058.24	1334229.54	Аналитический метод	0.10	-
1532	376069.19	1334229.54	Аналитический метод	0.10	-
1533	376069.19	1334267.96	Аналитический метод	0.10	-
1534	376074.21	1334267.63	Аналитический метод	0.10	-
1535	376073.08	1334309.17	Аналитический метод	0.10	-
1536	376068.44	1334309.21	Аналитический метод	0.10	-
1537	376050.50	1334309.35	Аналитический метод	0.10	-
1538	376030.55	1334310.73	Аналитический метод	0.10	-
1539	376010.60	1334312.11	Аналитический метод	0.10	-
1540	375990.64	1334313.49	Аналитический метод	0.10	-
1541	375965.70	1334315.21	Аналитический метод	0.10	-

3. Сведения о характерных точках части (частей) границы объекта					
Обозначение характерных точек части границы	Координаты, м		Метод определения координат характерной точки	Средняя квадратическая погрешность положения характерной точки (Mt), м	Описание обозначения точки на местности (при наличии)
	X	Y			
1	2	3	4	5	6
1542	375940.74	1334316.95	Аналитический метод	0.10	-
1524	375937.98	1334277.07	Аналитический метод	0.10	-
Часть 65					
1543	376070.20	1334145.73	Аналитический метод	0.10	-
1544	376070.42	1334150.86	Аналитический метод	0.10	-
1545	376072.22	1334190.82	Аналитический метод	0.10	-
1546	376073.01	1334210.59	Аналитический метод	0.10	-
1547	376053.41	1334212.36	Аналитический метод	0.10	-
1548	376003.32	1334214.96	Аналитический метод	0.10	-
1549	376001.89	1334194.24	Аналитический метод	0.10	-
1550	376000.51	1334174.24	Аналитический метод	0.10	-
1551	375999.00	1334152.47	Аналитический метод	0.10	-
1552	375998.82	1334149.83	Аналитический метод	0.10	-
1553	376050.10	1334146.89	Аналитический метод	0.10	-
1543	376070.20	1334145.73	Аналитический метод	0.10	-
Часть 66					
1554	375991.02	1334153.05	Аналитический метод	0.10	-
1555	375993.35	1334186.31	Аналитический метод	0.10	-
1556	375995.04	1334215.60	Аналитический метод	0.10	-
1557	375959.38	1334218.34	Аналитический метод	0.10	-
1558	375942.15	1334220.04	Аналитический метод	0.10	-
1559	375931.83	1334220.55	Аналитический метод	0.10	-
1560	375925.56	1334137.73	Аналитический метод	0.10	-
1561	375961.65	1334135.85	Аналитический метод	0.10	-
1562	375962.65	1334155.11	Аналитический метод	0.10	-
1554	375991.02	1334153.05	Аналитический метод	0.10	-

3. Сведения о характерных точках части (частей) границы объекта					
Обозначение характерных точек части границы	Координаты, м		Метод определения координат характерной точки	Средняя квадратическая погрешность положения характерной точки (Mt), м	Описание обозначения точки на местности (при наличии)
	X	Y			
1	2	3	4	5	6
Часть 67					
1563	377061.45	1335526.57	Аналитический метод	0.10	-
1564	377001.39	1335507.72	Аналитический метод	0.10	-
1565	377002.37	1335505.34	Аналитический метод	0.10	-
1566	377004.98	1335499.06	Аналитический метод	0.10	-
1567	377015.58	1335473.36	Аналитический метод	0.10	-
1568	377023.88	1335453.28	Аналитический метод	0.10	-
1569	377034.12	1335428.48	Аналитический метод	0.10	-
1570	377060.05	1335458.78	Аналитический метод	0.10	-
1571	377065.36	1335464.98	Аналитический метод	0.10	-
1572	377073.76	1335474.77	Аналитический метод	0.10	-
1573	377087.49	1335490.81	Аналитический метод	0.10	-
1574	377101.70	1335507.41	Аналитический метод	0.10	-
1575	377116.56	1335524.79	Аналитический метод	0.10	-
1576	377098.66	1335538.24	Аналитический метод	0.10	-
1563	377061.45	1335526.57	Аналитический метод	0.10	-
Часть 68					
1577	377208.82	1335523.01	Аналитический метод	0.10	-
1578	377223.60	1335540.74	Аналитический метод	0.10	-
1579	377239.80	1335561.27	Аналитический метод	0.10	-
1580	377268.35	1335597.42	Аналитический метод	0.10	-
1581	377220.10	1335577.88	Аналитический метод	0.10	-
1582	377196.58	1335567.15	Аналитический метод	0.10	-
1583	377192.83	1335566.24	Аналитический метод	0.10	-
1584	377172.17	1335551.89	Аналитический метод	0.10	-
1577	377208.82	1335523.01	Аналитический метод	0.10	-

3. Сведения о характерных точках части (частей) границы объекта					
Обозначение характерных точек части границы	Координаты, м		Метод определения координат характерной точки	Средняя квадратическая погрешность положения характерной точки (Mt), м	Описание обозначения точки на местности (при наличии)
	X	Y			
1	2	3	4	5	6
Часть 69					
1585	377121.30	1335417.70	Аналитический метод	0.10	-
1586	377127.60	1335425.18	Аналитический метод	0.10	-
1587	377129.14	1335426.97	Аналитический метод	0.10	-
1588	377137.03	1335436.17	Аналитический метод	0.10	-
1589	377146.39	1335448.52	Аналитический метод	0.10	-
1590	377151.07	1335454.68	Аналитический метод	0.10	-
1591	377155.76	1335460.86	Аналитический метод	0.10	-
1592	377164.89	1335471.49	Аналитический метод	0.10	-
1593	377174.84	1335482.76	Аналитический метод	0.10	-
1594	377184.80	1335494.05	Аналитический метод	0.10	-
1595	377194.67	1335506.20	Аналитический метод	0.10	-
1596	377204.34	1335518.12	Аналитический метод	0.10	-
1597	377180.35	1335540.01	Аналитический метод	0.10	-
1598	377163.21	1335555.65	Аналитический метод	0.10	-
1599	377147.98	1335549.64	Аналитический метод	0.10	-
1600	377145.34	1335549.03	Аналитический метод	0.10	-
1601	377141.90	1335548.23	Аналитический метод	0.10	-
1602	377134.12	1335538.94	Аналитический метод	0.10	-
1603	377123.55	1335527.24	Аналитический метод	0.10	-
1604	377114.32	1335515.24	Аналитический метод	0.10	-
1605	377104.26	1335503.21	Аналитический метод	0.10	-
1606	377095.85	1335493.15	Аналитический метод	0.10	-
1607	377086.70	1335482.71	Аналитический метод	0.10	-
1608	377079.32	1335474.23	Аналитический метод	0.10	-
1609	377077.24	1335471.85	Аналитический метод	0.10	-

3. Сведения о характерных точках части (частей) границы объекта					
Обозначение характерных точек части границы	Координаты, м		Метод определения координат характерной точки	Средняя квадратическая погрешность положения характерной точки (Mt), м	Описание обозначения точки на местности (при наличии)
	X	Y			
1	2	3	4	5	6
1610	377071.32	1335464.79	Аналитический метод	0.10	-
1611	377095.75	1335441.77	Аналитический метод	0.10	-
1585	377121.30	1335417.70	Аналитический метод	0.10	-
1612	377155.12	1335522.70	Аналитический метод	0.10	-
1613	377155.99	1335524.72	Аналитический метод	0.10	-
1614	377158.01	1335523.84	Аналитический метод	0.10	-
1615	377157.14	1335521.82	Аналитический метод	0.10	-
1612	377155.12	1335522.70	Аналитический метод	0.10	-
Часть 70					
1616	378275.70	1337339.76	Аналитический метод	0.10	-
1617	378266.95	1337337.69	Аналитический метод	0.10	-
1618	378259.37	1337336.66	Аналитический метод	0.10	-
1619	378251.74	1337337.14	Аналитический метод	0.10	-
1620	378244.35	1337339.09	Аналитический метод	0.10	-
1621	378237.48	1337342.45	Аналитический метод	0.10	-
1622	378231.40	1337347.09	Аналитический метод	0.10	-
1623	378226.34	1337352.82	Аналитический метод	0.10	-
1624	378222.49	1337359.43	Аналитический метод	0.10	-
1625	378220.01	1337366.66	Аналитический метод	0.10	-
1626	378218.87	1337371.50	Аналитический метод	0.10	-
1627	378203.45	1337436.65	Аналитический метод	0.10	-
1628	378202.30	1337441.49	Аналитический метод	0.10	-
1629	378201.28	1337449.07	Аналитический метод	0.10	-
1630	378201.76	1337456.70	Аналитический метод	0.10	-
1631	378203.71	1337464.09	Аналитический метод	0.10	-
1632	378207.07	1337470.96	Аналитический метод	0.10	-

3. Сведения о характерных точках части (частей) границы объекта					
Обозначение характерных точек части границы	Координаты, м		Метод определения координат характерной точки	Средняя квадратическая погрешность положения характерной точки (Mt), м	Описание обозначения точки на местности (при наличии)
	X	Y			
1	2	3	4	5	6
1633	378211.70	1337477.04	Аналитический метод	0.10	-
1634	378217.44	1337482.10	Аналитический метод	0.10	-
1635	378224.04	1337485.94	Аналитический метод	0.10	-
1636	378231.28	1337488.42	Аналитический метод	0.10	-
1637	378240.03	1337490.49	Аналитический метод	0.10	-
1638	378274.60	1337499.16	Аналитический метод	0.10	-
1639	378278.00	1337499.83	Аналитический метод	0.10	-
1640	378273.70	1337531.65	Аналитический метод	0.10	-
1641	378276.33	1337531.73	Аналитический метод	0.10	-
1642	378276.10	1337539.44	Аналитический метод	0.10	-
1643	378276.48	1337542.65	Аналитический метод	0.10	-
1644	378276.00	1337548.14	Аналитический метод	0.10	-
1645	378272.87	1337547.86	Аналитический метод	0.10	-
1646	378272.48	1337559.31	Аналитический метод	0.10	-
1647	378258.38	1337582.99	Аналитический метод	0.10	-
1648	378233.16	1337625.47	Аналитический метод	0.10	-
1649	378212.25	1337611.12	Аналитический метод	0.10	-
1650	378224.78	1337587.22	Аналитический метод	0.10	-
1651	378234.65	1337580.72	Аналитический метод	0.10	-
1652	378247.63	1337577.02	Аналитический метод	0.10	-
1653	378251.17	1337576.51	Аналитический метод	0.10	-
1654	378252.61	1337549.91	Аналитический метод	0.10	-
1655	378252.82	1337528.22	Аналитический метод	0.10	-
1656	378236.47	1337525.28	Аналитический метод	0.10	-
1657	378222.99	1337523.46	Аналитический метод	0.10	-
1658	378209.08	1337518.68	Аналитический метод	0.10	-

3. Сведения о характерных точках части (частей) границы объекта					
Обозначение характерных точек части границы	Координаты, м		Метод определения координат характерной точки	Средняя квадратическая погрешность положения характерной точки (Mt), м	Описание обозначения точки на местности (при наличии)
	X	Y			
1	2	3	4	5	6
1659	378196.37	1337511.29	Аналитический метод	0.10	-
1660	378185.35	1337501.56	Аналитический метод	0.10	-
1661	378176.44	1337489.87	Аналитический метод	0.10	-
1662	378169.98	1337476.66	Аналитический метод	0.10	-
1663	378166.22	1337462.44	Аналитический метод	0.10	-
1664	378165.30	1337447.77	Аналитический метод	0.10	-
1665	378167.27	1337433.20	Аналитический метод	0.10	-
1666	378168.42	1337428.36	Аналитический метод	0.10	-
1667	378176.13	1337395.78	Аналитический метод	0.10	-
1668	378183.84	1337363.21	Аналитический метод	0.10	-
1669	378184.98	1337358.37	Аналитический метод	0.10	-
1670	378189.75	1337344.46	Аналитический метод	0.10	-
1671	378197.14	1337331.75	Аналитический метод	0.10	-
1672	378206.88	1337320.73	Аналитический метод	0.10	-
1673	378218.57	1337311.82	Аналитический метод	0.10	-
1674	378231.78	1337305.36	Аналитический метод	0.10	-
1675	378245.99	1337301.60	Аналитический метод	0.10	-
1676	378260.66	1337300.69	Аналитический метод	0.10	-
1677	378275.23	1337302.65	Аналитический метод	0.10	-
1678	378283.99	1337304.73	Аналитический метод	0.10	-
1616	378275.70	1337339.76	Аналитический метод	0.10	-
Часть 71					
1679	378269.36	1337650.32	Аналитический метод	0.10	-
1680	378241.83	1337631.42	Аналитический метод	0.10	-
1681	378241.64	1337631.25	Аналитический метод	0.10	-
1682	378238.13	1337628.86	Аналитический метод	0.10	-

3. Сведения о характерных точках части (частей) границы объекта					
Обозначение характерных точек части границы	Координаты, м		Метод определения координат характерной точки	Средняя квадратическая погрешность положения характерной точки (Mt), м	Описание обозначения точки на местности (при наличии)
	X	Y			
1	2	3	4	5	6
1683	378263.54	1337586.06	Аналитический метод	0.10	-
1684	378264.89	1337583.79	Аналитический метод	0.10	-
1685	378268.31	1337582.45	Аналитический метод	0.10	-
1686	378269.42	1337582.77	Аналитический метод	0.10	-
1687	378271.57	1337585.75	Аналитический метод	0.10	-
1688	378270.38	1337620.76	Аналитический метод	0.10	-
1689	378270.08	1337629.35	Аналитический метод	0.10	-
1679	378269.36	1337650.32	Аналитический метод	0.10	-
Часть 72					
1690	378272.94	1337351.44	Аналитический метод	0.10	-
1691	378264.65	1337386.47	Аналитический метод	0.10	-
1692	378261.10	1337401.47	Аналитический метод	0.10	-
1693	378257.87	1337415.13	Аналитический метод	0.10	-
1694	378252.91	1337436.08	Аналитический метод	0.10	-
1695	378251.09	1337443.78	Аналитический метод	0.10	-
1696	378242.80	1337478.82	Аналитический метод	0.10	-
1697	378234.04	1337476.74	Аналитический метод	0.10	-
1698	378224.46	1337472.37	Аналитический метод	0.10	-
1699	378217.28	1337464.65	Аналитический метод	0.10	-
1700	378213.60	1337454.78	Аналитический метод	0.10	-
1701	378213.98	1337444.25	Аналитический метод	0.10	-
1702	378216.05	1337435.49	Аналитический метод	0.10	-
1703	378222.84	1337406.84	Аналитический метод	0.10	-
1704	378229.62	1337378.18	Аналитический метод	0.10	-
1705	378231.69	1337369.42	Аналитический метод	0.10	-
1706	378236.07	1337359.84	Аналитический метод	0.10	-

3. Сведения о характерных точках части (частей) границы объекта					
Обозначение характерных точек части границы	Координаты, м		Метод определения координат характерной точки	Средняя квадратическая погрешность положения характерной точки (Mt), м	Описание обозначения точки на местности (при наличии)
	X	Y			
1	2	3	4	5	6
1707	378243.78	1337352.66	Аналитический метод	0.10	-
1708	378253.65	1337348.98	Аналитический метод	0.10	-
1709	378264.18	1337349.36	Аналитический метод	0.10	-
1690	378272.94	1337351.44	Аналитический метод	0.10	-
Часть 73					
1710	378358.80	1335277.00	Аналитический метод	0.10	-
1711	378373.31	1335280.88	Аналитический метод	0.10	-
1712	378405.94	1335320.81	Аналитический метод	0.10	-
1713	378404.84	1335326.40	Аналитический метод	0.10	-
1714	378402.43	1335338.53	Аналитический метод	0.10	-
1715	378397.83	1335361.76	Аналитический метод	0.10	-
1716	378355.98	1335434.84	Аналитический метод	0.10	-
1717	378276.13	1335423.67	Аналитический метод	0.10	-
1718	378280.82	1335417.92	Аналитический метод	0.10	-
1719	378276.18	1335280.27	Аналитический метод	0.10	-
1720	378275.62	1335263.77	Аналитический метод	0.10	-
1721	378280.93	1335270.05	Аналитический метод	0.10	-
1722	378291.04	1335262.85	Аналитический метод	0.10	-
1723	378307.00	1335252.65	Аналитический метод	0.10	-
1724	378352.20	1335274.10	Аналитический метод	0.10	-
1710	378358.80	1335277.00	Аналитический метод	0.10	-
1725	378306.57	1335397.89	Аналитический метод	0.10	-
1726	378306.28	1335397.60	Аналитический метод	0.10	-
1727	378305.91	1335397.41	Аналитический метод	0.10	-
1728	378305.50	1335397.34	Аналитический метод	0.10	-
1729	378305.10	1335397.41	Аналитический метод	0.10	-

3. Сведения о характерных точках части (частей) границы объекта					
Обозначение характерных точек части границы	Координаты, м		Метод определения координат характерной точки	Средняя квадратическая погрешность положения характерной точки (Mt), м	Описание обозначения точки на местности (при наличии)
	X	Y			
1	2	3	4	5	6
1730	378304.73	1335397.60	Аналитический метод	0.10	-
1731	378304.44	1335397.89	Аналитический метод	0.10	-
1732	378304.25	1335398.26	Аналитический метод	0.10	-
1733	378304.18	1335398.66	Аналитический метод	0.10	-
1734	378304.25	1335399.07	Аналитический метод	0.10	-
1735	378304.44	1335399.44	Аналитический метод	0.10	-
1736	378304.73	1335399.73	Аналитический метод	0.10	-
1737	378305.10	1335399.92	Аналитический метод	0.10	-
1738	378305.50	1335399.98	Аналитический метод	0.10	-
1739	378305.91	1335399.92	Аналитический метод	0.10	-
1740	378306.28	1335399.73	Аналитический метод	0.10	-
1741	378306.57	1335399.44	Аналитический метод	0.10	-
1742	378306.76	1335399.07	Аналитический метод	0.10	-
1743	378306.82	1335398.66	Аналитический метод	0.10	-
1744	378306.76	1335398.26	Аналитический метод	0.10	-
1725	378306.57	1335397.89	Аналитический метод	0.10	-
1745	378333.84	1335428.19	Аналитический метод	0.10	-
1746	378334.24	1335431.69	Аналитический метод	0.10	-
1747	378337.84	1335431.19	Аналитический метод	0.10	-
1748	378337.34	1335427.69	Аналитический метод	0.10	-
1745	378333.84	1335428.19	Аналитический метод	0.10	-
Часть 74					
1749	375979.13	1334080.36	Аналитический метод	0.10	-
1750	375976.53	1334040.72	Аналитический метод	0.10	-
1751	375956.42	1334042.01	Аналитический метод	0.10	-
1752	375953.31	1334042.20	Аналитический метод	0.10	-

3. Сведения о характерных точках части (частей) границы объекта					
Обозначение характерных точек части границы	Координаты, м		Метод определения координат характерной точки	Средняя квадратическая погрешность положения характерной точки (Mt), м	Описание обозначения точки на местности (при наличии)
	X	Y			
1	2	3	4	5	6
1753	375930.21	1334043.80	Аналитический метод	0.10	-
1754	375905.95	1334045.23	Аналитический метод	0.10	-
1755	375900.30	1334029.72	Аналитический метод	0.10	-
1756	375951.48	1334010.92	Аналитический метод	0.10	-
1757	375959.40	1334006.53	Аналитический метод	0.10	-
1758	375981.94	1333998.69	Аналитический метод	0.10	-
1759	375990.93	1333998.07	Аналитический метод	0.10	-
1760	376002.31	1333996.19	Аналитический метод	0.10	-
1761	376022.31	1333995.49	Аналитический метод	0.10	-
1762	376043.36	1333994.23	Аналитический метод	0.10	-
1763	376063.41	1333993.55	Аналитический метод	0.10	-
1764	376065.43	1334033.47	Аналитический метод	0.10	-
1765	376067.39	1334073.41	Аналитический метод	0.10	-
1766	376025.84	1334075.39	Аналитический метод	0.10	-
1767	376005.61	1334076.69	Аналитический метод	0.10	-
1768	375999.14	1334079.03	Аналитический метод	0.10	-
1749	375979.13	1334080.36	Аналитический метод	0.10	-
Часть 75					
1769	375902.35	1333922.40	Аналитический метод	0.10	-
1770	375891.98	1333893.64	Аналитический метод	0.10	-
1771	375888.81	1333884.85	Аналитический метод	0.10	-
1772	375899.31	1333881.02	Аналитический метод	0.10	-
1773	375917.54	1333874.36	Аналитический метод	0.10	-
1774	375926.18	1333871.19	Аналитический метод	0.10	-
1775	375932.51	1333869.84	Аналитический метод	0.10	-
1776	375947.47	1333863.16	Аналитический метод	0.10	-

3. Сведения о характерных точках части (частей) границы объекта					
Обозначение характерных точек части границы	Координаты, м		Метод определения координат характерной точки	Средняя квадратическая погрешность положения характерной точки (Mt), м	Описание обозначения точки на местности (при наличии)
	X	Y			
1	2	3	4	5	6
1777	375957.03	1333902.43	Аналитический метод	0.10	-
1778	375940.31	1333908.66	Аналитический метод	0.10	-
1779	375930.98	1333911.61	Аналитический метод	0.10	-
1780	375912.52	1333918.68	Аналитический метод	0.10	-
1769	375902.35	1333922.40	Аналитический метод	0.10	-
Часть 76					
1781	376007.95	1333662.83	Аналитический метод	0.10	-
1782	375987.72	1333667.19	Аналитический метод	0.10	-
1783	375949.65	1333681.23	Аналитический метод	0.10	-
1784	375939.04	1333655.29	Аналитический метод	0.10	-
1785	375929.03	1333628.08	Аналитический метод	0.10	-
1786	375921.24	1333606.55	Аналитический метод	0.10	-
1787	375966.68	1333574.00	Аналитический метод	0.10	-
1788	375975.58	1333568.86	Аналитический метод	0.10	-
1789	375980.27	1333567.53	Аналитический метод	0.10	-
1790	376012.34	1333563.18	Аналитический метод	0.10	-
1791	376017.80	1333562.57	Аналитический метод	0.10	-
1792	376039.19	1333561.90	Аналитический метод	0.10	-
1793	376065.56	1333560.64	Аналитический метод	0.10	-
1794	376105.44	1333557.42	Аналитический метод	0.10	-
1795	376107.09	1333587.50	Аналитический метод	0.10	-
1796	376109.15	1333617.41	Аналитический метод	0.10	-
1797	376068.63	1333620.21	Аналитический метод	0.10	-
1798	376067.60	1333605.22	Аналитический метод	0.10	-
1799	376041.10	1333606.73	Аналитический метод	0.10	-
1800	376041.19	1333608.27	Аналитический метод	0.10	-

3. Сведения о характерных точках части (частей) границы объекта					
Обозначение характерных точек части границы	Координаты, м		Метод определения координат характерной точки	Средняя квадратическая погрешность положения характерной точки (Mt), м	Описание обозначения точки на местности (при наличии)
	X	Y			
1	2	3	4	5	6
1801	376026.42	1333609.12	Аналитический метод	0.10	-
1802	376000.05	1333610.72	Аналитический метод	0.10	-
1803	376007.53	1333660.04	Аналитический метод	0.10	-
1781	376007.95	1333662.83	Аналитический метод	0.10	-
Часть 77					
1804	376019.46	1333777.08	Аналитический метод	0.10	-
1805	376020.26	1333797.06	Аналитический метод	0.10	-
1806	376021.33	1333817.31	Аналитический метод	0.10	-
1807	376022.41	1333837.59	Аналитический метод	0.10	-
1808	376021.13	1333837.68	Аналитический метод	0.10	-
1809	376022.35	1333857.68	Аналитический метод	0.10	-
1810	376042.37	1333856.48	Аналитический метод	0.10	-
1811	376062.23	1333854.92	Аналитический метод	0.10	-
1812	376061.11	1333834.94	Аналитический метод	0.10	-
1813	376073.08	1333834.07	Аналитический метод	0.10	-
1814	376077.49	1333894.55	Аналитический метод	0.10	-
1815	376073.90	1333895.28	Аналитический метод	0.10	-
1816	376045.21	1333896.34	Аналитический метод	0.10	-
1817	376025.09	1333897.63	Аналитический метод	0.10	-
1818	376005.13	1333899.15	Аналитический метод	0.10	-
1819	375986.03	1333899.57	Аналитический метод	0.10	-
1820	375984.70	1333860.67	Аналитический метод	0.10	-
1821	375983.54	1333840.26	Аналитический метод	0.10	-
1822	375982.36	1333819.55	Аналитический метод	0.10	-
1823	375981.83	1333810.17	Аналитический метод	0.10	-
1824	375980.84	1333799.24	Аналитический метод	0.10	-

3. Сведения о характерных точках части (частей) границы объекта					
Обозначение характерных точек части границы	Координаты, м		Метод определения координат характерной точки	Средняя квадратическая погрешность положения характерной точки (Mt), м	Описание обозначения точки на местности (при наличии)
	X	Y			
1	2	3	4	5	6
1825	375979.66	1333778.71	Аналитический метод	0.10	-
1804	376019.46	1333777.08	Аналитический метод	0.10	-
Часть 78					
1826	378160.30	1335295.42	Аналитический метод	0.10	-
1827	378115.67	1335250.85	Аналитический метод	0.10	-
1828	378126.05	1335239.95	Аналитический метод	0.10	-
1829	378167.75	1335198.51	Аналитический метод	0.10	-
1830	378215.99	1335177.69	Аналитический метод	0.10	-
1831	378222.11	1335191.36	Аналитический метод	0.10	-
1832	378226.81	1335203.39	Аналитический метод	0.10	-
1833	378234.68	1335213.60	Аналитический метод	0.10	-
1834	378238.42	1335217.83	Аналитический метод	0.10	-
1835	378232.31	1335228.24	Аналитический метод	0.10	-
1836	378207.04	1335255.62	Аналитический метод	0.10	-
1837	378167.03	1335279.57	Аналитический метод	0.10	-
1826	378160.30	1335295.42	Аналитический метод	0.10	-
1838	378190.61	1335235.26	Аналитический метод	0.10	-
1839	378194.61	1335241.86	Аналитический метод	0.10	-
1840	378201.27	1335237.79	Аналитический метод	0.10	-
1841	378197.27	1335231.19	Аналитический метод	0.10	-
1838	378190.61	1335235.26	Аналитический метод	0.10	-
Часть 79					
1842	379024.28	1338906.90	Аналитический метод	0.10	-
1843	379026.21	1338956.57	Аналитический метод	0.10	-
1844	379026.30	1338958.67	Аналитический метод	0.10	-
1845	379028.23	1339008.00	Аналитический метод	0.10	-

3. Сведения о характерных точках части (частей) границы объекта					
Обозначение характерных точек части границы	Координаты, м		Метод определения координат характерной точки	Средняя квадратическая погрешность положения характерной точки (Mt), м	Описание обозначения точки на местности (при наличии)
	X	Y			
1	2	3	4	5	6
1846	379030.12	1339057.23	Аналитический метод	0.10	-
1847	379032.05	1339107.44	Аналитический метод	0.10	-
1848	379033.95	1339156.78	Аналитический метод	0.10	-
1849	379034.35	1339162.89	Аналитический метод	0.10	-
1850	379036.51	1339218.53	Аналитический метод	0.10	-
1851	379006.04	1339219.70	Аналитический метод	0.10	-
1852	378956.06	1339221.64	Аналитический метод	0.10	-
1853	378954.51	1339181.68	Аналитический метод	0.10	-
1854	378952.96	1339141.71	Аналитический метод	0.10	-
1855	378951.52	1339101.80	Аналитический метод	0.10	-
1856	378949.81	1339062.08	Аналитический метод	0.10	-
1857	378948.31	1339021.80	Аналитический метод	0.10	-
1858	378946.75	1338981.83	Аналитический метод	0.10	-
1859	378945.20	1338941.86	Аналитический метод	0.10	-
1860	378943.98	1338911.88	Аналитический метод	0.10	-
1842	379024.28	1338906.90	Аналитический метод	0.10	-
Часть 80					
1861	378929.62	1338912.77	Аналитический метод	0.10	-
1862	378929.62	1338919.54	Аналитический метод	0.10	-
1863	378929.61	1338926.25	Аналитический метод	0.10	-
1864	378930.91	1338983.06	Аналитический метод	0.10	-
1865	378932.25	1339023.02	Аналитический метод	0.10	-
1866	378933.76	1339062.84	Аналитический метод	0.10	-
1867	378935.42	1339102.45	Аналитический метод	0.10	-
1868	378936.99	1339142.38	Аналитический метод	0.10	-
1869	378938.64	1339182.35	Аналитический метод	0.10	-

3. Сведения о характерных точках части (частей) границы объекта					
Обозначение характерных точек части границы	Координаты, м		Метод определения координат характерной точки	Средняя квадратическая погрешность положения характерной точки (Mt), м	Описание обозначения точки на местности (при наличии)
	X	Y			
1	2	3	4	5	6
1870	378940.27	1339222.32	Аналитический метод	0.10	-
1871	378915.29	1339223.34	Аналитический метод	0.10	-
1872	378890.31	1339224.36	Аналитический метод	0.10	-
1873	378857.98	1339225.56	Аналитический метод	0.10	-
1874	378852.26	1339221.70	Аналитический метод	0.10	-
1875	378838.75	1339186.33	Аналитический метод	0.10	-
1876	378832.56	1339026.58	Аналитический метод	0.10	-
1877	378831.05	1338986.79	Аналитический метод	0.10	-
1878	378829.58	1338946.86	Аналитический метод	0.10	-
1879	378828.84	1338926.87	Аналитический метод	0.10	-
1880	378828.56	1338919.03	Аналитический метод	0.10	-
1881	378915.85	1338913.62	Аналитический метод	0.10	-
1861	378929.62	1338912.77	Аналитический метод	0.10	-
Часть 81					
1882	379066.05	1338904.31	Аналитический метод	0.10	-
1883	379067.76	1338943.16	Аналитический метод	0.10	-
1884	379068.42	1338954.77	Аналитический метод	0.10	-
1885	379071.18	1339003.42	Аналитический метод	0.10	-
1886	379073.40	1339042.44	Аналитический метод	0.10	-
1887	379073.99	1339050.85	Аналитический метод	0.10	-
1888	379075.71	1339075.09	Аналитический метод	0.10	-
1889	379076.13	1339125.94	Аналитический метод	0.10	-
1890	379076.35	1339214.71	Аналитический метод	0.10	-
1891	379078.44	1339252.33	Аналитический метод	0.10	-
1892	379078.51	1339253.30	Аналитический метод	0.10	-
1893	379047.57	1339231.13	Аналитический метод	0.10	-

3. Сведения о характерных точках части (частей) границы объекта					
Обозначение характерных точек части границы	Координаты, м		Метод определения координат характерной точки	Средняя квадратическая погрешность положения характерной точки (Mt), м	Описание обозначения точки на местности (при наличии)
	X	Y			
1	2	3	4	5	6
1894	379047.10	1339193.41	Аналитический метод	0.10	-
1895	379045.68	1339147.99	Аналитический метод	0.10	-
1896	379045.61	1339146.24	Аналитический метод	0.10	-
1897	379043.70	1339098.20	Аналитический метод	0.10	-
1898	379041.91	1339052.09	Аналитический метод	0.10	-
1899	379040.07	1339004.63	Аналитический метод	0.10	-
1900	379038.17	1338955.63	Аналитический метод	0.10	-
1901	379036.26	1338906.16	Аналитический метод	0.10	-
1882	379066.05	1338904.31	Аналитический метод	0.10	-
Часть 82					
1902	376107.06	1333931.94	Аналитический метод	0.10	-
1903	376100.72	1333961.22	Аналитический метод	0.10	-
1904	376098.88	1333969.78	Аналитический метод	0.10	-
1905	376100.01	1333987.07	Аналитический метод	0.10	-
1906	376073.41	1333988.92	Аналитический метод	0.10	-
1907	376071.94	1333967.74	Аналитический метод	0.10	-
1908	376071.25	1333954.65	Аналитический метод	0.10	-
1909	376076.39	1333925.05	Аналитический метод	0.10	-
1910	376080.71	1333900.85	Аналитический метод	0.10	-
1911	376085.62	1333900.51	Аналитический метод	0.10	-
1912	376111.88	1333898.70	Аналитический метод	0.10	-
1913	376112.44	1333907.01	Аналитический метод	0.10	-
1902	376107.06	1333931.94	Аналитический метод	0.10	-
Часть 83					
1914	375949.23	1334450.24	Аналитический метод	0.10	-
1915	375947.93	1334404.18	Аналитический метод	0.10	-

3. Сведения о характерных точках части (частей) границы объекта					
Обозначение характерных точек части границы	Координаты, м		Метод определения координат характерной точки	Средняя квадратическая погрешность положения характерной точки (Mt), м	Описание обозначения точки на местности (при наличии)
	X	Y			
1	2	3	4	5	6
1916	375940.14	1334331.15	Аналитический метод	0.10	-
1917	375946.83	1334330.50	Аналитический метод	0.10	-
1918	375985.11	1334328.18	Аналитический метод	0.10	-
1919	375985.43	1334333.88	Аналитический метод	0.10	-
1920	376025.34	1334331.13	Аналитический метод	0.10	-
1921	376040.30	1334330.10	Аналитический метод	0.10	-
1922	376067.12	1334328.25	Аналитический метод	0.10	-
1923	376066.58	1334360.21	Аналитический метод	0.10	-
1924	376070.09	1334360.08	Аналитический метод	0.10	-
1914	375949.23	1334450.24	Аналитический метод	0.10	-
Часть 84					
1925	378622.66	1336427.90	Аналитический метод	0.10	-
1926	378625.67	1336432.09	Аналитический метод	0.10	-
1927	378635.85	1336446.27	Аналитический метод	0.10	-
1928	378648.64	1336464.09	Аналитический метод	0.10	-
1929	378674.02	1336499.45	Аналитический метод	0.10	-
1930	378684.85	1336514.54	Аналитический метод	0.10	-
1931	378710.23	1336549.89	Аналитический метод	0.10	-
1932	378735.48	1336585.07	Аналитический метод	0.10	-
1933	378746.44	1336600.34	Аналитический метод	0.10	-
1934	378771.68	1336635.51	Аналитический метод	0.10	-
1935	378796.93	1336670.68	Аналитический метод	0.10	-
1936	378807.89	1336685.96	Аналитический метод	0.10	-
1937	378823.86	1336708.20	Аналитический метод	0.10	-
1938	378850.18	1336744.87	Аналитический метод	0.10	-
1939	378863.09	1336762.85	Аналитический метод	0.10	-

3. Сведения о характерных точках части (частей) границы объекта					
Обозначение характерных точек части границы	Координаты, м		Метод определения координат характерной точки	Средняя квадратическая погрешность положения характерной точки (Mt), м	Описание обозначения точки на местности (при наличии)
	X	Y			
1	2	3	4	5	6
1940	378862.92	1336763.18	Аналитический метод	0.10	-
1941	378863.58	1336763.52	Аналитический метод	0.10	-
1942	378875.11	1336779.58	Аналитический метод	0.10	-
1943	378859.55	1336799.05	Аналитический метод	0.10	-
1944	378831.70	1336843.63	Аналитический метод	0.10	-
1945	378808.92	1336887.04	Аналитический метод	0.10	-
1946	378798.99	1336906.25	Аналитический метод	0.10	-
1947	378787.58	1336901.74	Аналитический метод	0.10	-
1948	378742.00	1336883.73	Аналитический метод	0.10	-
1949	378709.23	1337003.22	Аналитический метод	0.10	-
1950	378693.67	1337003.66	Аналитический метод	0.10	-
1951	378670.48	1337004.32	Аналитический метод	0.10	-
1952	378655.02	1337002.06	Аналитический метод	0.10	-
1953	378628.14	1336998.13	Аналитический метод	0.10	-
1954	378548.45	1336973.38	Аналитический метод	0.10	-
1955	378549.00	1336971.27	Аналитический метод	0.10	-
1956	378550.81	1336964.30	Аналитический метод	0.10	-
1957	378559.65	1336947.42	Аналитический метод	0.10	-
1958	378553.18	1336938.29	Аналитический метод	0.10	-
1959	378547.57	1336930.37	Аналитический метод	0.10	-
1960	378540.83	1336927.82	Аналитический метод	0.10	-
1961	378525.36	1336921.97	Аналитический метод	0.10	-
1962	378503.14	1336929.09	Аналитический метод	0.10	-
1963	378497.87	1336937.43	Аналитический метод	0.10	-
1964	378496.29	1336947.70	Аналитический метод	0.10	-
1965	378495.90	1336957.19	Аналитический метод	0.10	-

3. Сведения о характерных точках части (частей) границы объекта					
Обозначение характерных точек части границы	Координаты, м		Метод определения координат характерной точки	Средняя квадратическая погрешность положения характерной точки (Mt), м	Описание обозначения точки на местности (при наличии)
	X	Y			
1	2	3	4	5	6
1966	378478.95	1336951.71	Аналитический метод	0.10	-
1967	378464.80	1336947.14	Аналитический метод	0.10	-
1968	378459.51	1336945.43	Аналитический метод	0.10	-
1969	378458.48	1336943.26	Аналитический метод	0.10	-
1970	378495.25	1336772.55	Аналитический метод	0.10	-
1971	378495.54	1336771.20	Аналитический метод	0.10	-
1972	378498.65	1336757.82	Аналитический метод	0.10	-
1973	378499.16	1336755.62	Аналитический метод	0.10	-
1974	378523.94	1336656.17	Аналитический метод	0.10	-
1975	378564.26	1336549.95	Аналитический метод	0.10	-
1925	378622.66	1336427.90	Аналитический метод	0.10	-
1976	378793.43	1336899.31	Аналитический метод	0.10	-
1977	378794.32	1336899.77	Аналитический метод	0.10	-
1978	378794.78	1336898.88	Аналитический метод	0.10	-
1979	378793.89	1336898.42	Аналитический метод	0.10	-
1976	378793.43	1336899.31	Аналитический метод	0.10	-
1980	378827.82	1336831.95	Аналитический метод	0.10	-
1981	378828.71	1336832.40	Аналитический метод	0.10	-
1982	378829.17	1336831.51	Аналитический метод	0.10	-
1983	378828.28	1336831.06	Аналитический метод	0.10	-
1980	378827.82	1336831.95	Аналитический метод	0.10	-
Часть 85					
1984	376573.67	1334878.57	Аналитический метод	0.10	-
1985	376575.04	1334884.39	Аналитический метод	0.10	-
1986	376600.93	1334989.83	Аналитический метод	0.10	-
1987	376550.07	1335007.93	Аналитический метод	0.10	-

3. Сведения о характерных точках части (частей) границы объекта					
Обозначение характерных точек части границы	Координаты, м		Метод определения координат характерной точки	Средняя квадратическая погрешность положения характерной точки (Mt), м	Описание обозначения точки на местности (при наличии)
	X	Y			
1	2	3	4	5	6
1988	376548.11	1335003.09	Аналитический метод	0.10	-
1989	376545.23	1334993.08	Аналитический метод	0.10	-
1990	376543.41	1334982.81	Аналитический метод	0.10	-
1991	376542.67	1334972.41	Аналитический метод	0.10	-
1992	376540.94	1334881.51	Аналитический метод	0.10	-
1984	376573.67	1334878.57	Аналитический метод	0.10	-
Часть 86					
1993	378009.88	1334776.19	Аналитический метод	0.10	-
1994	378019.29	1334766.04	Аналитический метод	0.10	-
1995	378047.94	1334782.21	Аналитический метод	0.10	-
1996	378048.59	1334807.86	Аналитический метод	0.10	-
1997	378030.74	1334822.01	Аналитический метод	0.10	-
1998	378011.41	1334815.16	Аналитический метод	0.10	-
1999	378008.29	1334814.06	Аналитический метод	0.10	-
2000	377993.06	1334821.23	Аналитический метод	0.10	-
2001	377992.55	1334841.69	Аналитический метод	0.10	-
2002	377975.90	1334858.28	Аналитический метод	0.10	-
2003	377951.55	1334855.84	Аналитический метод	0.10	-
2004	377936.72	1334854.36	Аналитический метод	0.10	-
2005	377919.68	1334832.77	Аналитический метод	0.10	-
2006	377928.36	1334822.16	Аналитический метод	0.10	-
2007	377919.71	1334809.05	Аналитический метод	0.10	-
2008	377893.45	1334811.28	Аналитический метод	0.10	-
2009	377881.65	1334817.23	Аналитический метод	0.10	-
2010	377876.06	1334820.05	Аналитический метод	0.10	-
2011	377849.41	1334824.81	Аналитический метод	0.10	-

3. Сведения о характерных точках части (частей) границы объекта					
Обозначение характерных точек части границы	Координаты, м		Метод определения координат характерной точки	Средняя квадратическая погрешность положения характерной точки (Mt), м	Описание обозначения точки на местности (при наличии)
	X	Y			
1	2	3	4	5	6
2012	377838.98	1334818.04	Аналитический метод	0.10	-
2013	377843.21	1334798.61	Аналитический метод	0.10	-
2014	377841.96	1334793.18	Аналитический метод	0.10	-
2015	377839.54	1334782.79	Аналитический метод	0.10	-
2016	377865.73	1334754.78	Аналитический метод	0.10	-
2017	377885.02	1334747.31	Аналитический метод	0.10	-
2018	377905.78	1334751.78	Аналитический метод	0.10	-
2019	377918.65	1334754.55	Аналитический метод	0.10	-
2020	377930.16	1334749.14	Аналитический метод	0.10	-
2021	377945.23	1334742.05	Аналитический метод	0.10	-
2022	377968.54	1334756.90	Аналитический метод	0.10	-
2023	377987.02	1334777.98	Аналитический метод	0.10	-
2024	377994.14	1334779.15	Аналитический метод	0.10	-
2025	378005.42	1334780.99	Аналитический метод	0.10	-
1993	378009.88	1334776.19	Аналитический метод	0.10	-
Часть 87					
2026	377782.43	1335613.12	Аналитический метод	0.10	-
2027	377802.06	1335640.44	Аналитический метод	0.10	-
2028	377784.93	1335652.24	Аналитический метод	0.10	-
2029	377765.59	1335665.58	Аналитический метод	0.10	-
2030	377745.11	1335679.70	Аналитический метод	0.10	-
2031	377727.77	1335691.65	Аналитический метод	0.10	-
2032	377710.62	1335703.47	Аналитический метод	0.10	-
2033	377705.86	1335706.76	Аналитический метод	0.10	-
2034	377693.94	1335714.97	Аналитический метод	0.10	-
2035	377688.53	1335718.71	Аналитический метод	0.10	-

3. Сведения о характерных точках части (частей) границы объекта					
Обозначение характерных точек части границы	Координаты, м		Метод определения координат характерной точки	Средняя квадратическая погрешность положения характерной точки (Mt), м	Описание обозначения точки на местности (при наличии)
	X	Y			
1	2	3	4	5	6
2036	377674.49	1335733.61	Аналитический метод	0.10	-
2037	377655.93	1335753.32	Аналитический метод	0.10	-
2038	377638.01	1335772.34	Аналитический метод	0.10	-
2039	377631.88	1335779.95	Аналитический метод	0.10	-
2040	377630.73	1335781.41	Аналитический метод	0.10	-
2041	377614.34	1335802.29	Аналитический метод	0.10	-
2042	377601.43	1335824.34	Аналитический метод	0.10	-
2043	377572.95	1335873.02	Аналитический метод	0.10	-
2044	377556.20	1335901.65	Аналитический метод	0.10	-
2045	377552.84	1335907.39	Аналитический метод	0.10	-
2046	377549.30	1335903.16	Аналитический метод	0.10	-
2047	377526.35	1335875.70	Аналитический метод	0.10	-
2048	377507.09	1335891.86	Аналитический метод	0.10	-
2049	377487.82	1335908.03	Аналитический метод	0.10	-
2050	377507.65	1335932.19	Аналитический метод	0.10	-
2051	377528.87	1335929.19	Аналитический метод	0.10	-
2052	377510.13	1335944.80	Аналитический метод	0.10	-
2053	377484.38	1335925.79	Аналитический метод	0.10	-
2054	377455.43	1335973.06	Аналитический метод	0.10	-
2055	377435.41	1336019.70	Аналитический метод	0.10	-
2056	377433.32	1336024.82	Аналитический метод	0.10	-
2057	377431.55	1336028.83	Аналитический метод	0.10	-
2058	377422.15	1336054.35	Аналитический метод	0.10	-
2059	377420.88	1336057.88	Аналитический метод	0.10	-
2060	377417.31	1336066.35	Аналитический метод	0.10	-
2061	377410.64	1336084.80	Аналитический метод	0.10	-

3. Сведения о характерных точках части (частей) границы объекта					
Обозначение характерных точек части границы	Координаты, м		Метод определения координат характерной точки	Средняя квадратическая погрешность положения характерной точки (Mt), м	Описание обозначения точки на местности (при наличии)
	X	Y			
1	2	3	4	5	6
2062	377399.33	1336080.90	Аналитический метод	0.10	-
2063	377373.75	1336072.08	Аналитический метод	0.10	-
2064	377340.47	1336060.60	Аналитический метод	0.10	-
2065	377314.66	1336051.70	Аналитический метод	0.10	-
2066	377272.16	1336037.04	Аналитический метод	0.10	-
2067	377266.78	1336041.55	Аналитический метод	0.10	-
2068	377223.76	1336077.56	Аналитический метод	0.10	-
2069	377229.42	1336079.56	Аналитический метод	0.10	-
2070	377172.00	1336127.69	Аналитический метод	0.10	-
2071	377153.35	1336136.48	Аналитический метод	0.10	-
2072	377149.61	1336139.61	Аналитический метод	0.10	-
2073	377143.81	1336140.98	Аналитический метод	0.10	-
2074	377121.25	1336151.61	Аналитический метод	0.10	-
2075	376741.26	1336241.13	Аналитический метод	0.10	-
2076	376736.67	1336242.75	Аналитический метод	0.10	-
2077	376707.63	1336278.97	Аналитический метод	0.10	-
2078	376671.85	1336260.04	Аналитический метод	0.10	-
2079	376672.55	1336257.96	Аналитический метод	0.10	-
2080	376676.97	1336247.20	Аналитический метод	0.10	-
2081	376698.45	1336247.71	Аналитический метод	0.10	-
2082	376735.64	1336238.88	Аналитический метод	0.10	-
2083	376744.73	1336235.65	Аналитический метод	0.10	-
2084	376748.87	1336229.14	Аналитический метод	0.10	-
2085	376749.19	1336225.09	Аналитический метод	0.10	-
2086	376744.13	1336207.05	Аналитический метод	0.10	-
2087	376713.54	1336199.58	Аналитический метод	0.10	-

3. Сведения о характерных точках части (частей) границы объекта					
Обозначение характерных точек части границы	Координаты, м		Метод определения координат характерной точки	Средняя квадратическая погрешность положения характерной точки (Mt), м	Описание обозначения точки на местности (при наличии)
	X	Y			
1	2	3	4	5	6
2088	376715.11	1336199.80	Аналитический метод	0.10	-
2089	376718.30	1336199.80	Аналитический метод	0.10	-
2090	376721.46	1336199.34	Аналитический метод	0.10	-
2091	376724.53	1336198.44	Аналитический метод	0.10	-
2092	376769.16	1336179.87	Аналитический метод	0.10	-
2093	376816.53	1336126.26	Аналитический метод	0.10	-
2094	376835.62	1336089.08	Аналитический метод	0.10	-
2095	376839.33	1336082.48	Аналитический метод	0.10	-
2096	376846.42	1336069.85	Аналитический метод	0.10	-
2097	376854.33	1336059.13	Аналитический метод	0.10	-
2098	376865.97	1336043.35	Аналитический метод	0.10	-
2099	376871.84	1336034.28	Аналитический метод	0.10	-
2100	376878.89	1336023.38	Аналитический метод	0.10	-
2101	376889.42	1336009.13	Аналитический метод	0.10	-
2102	376891.87	1336005.81	Аналитический метод	0.10	-
2103	376906.59	1335982.65	Аналитический метод	0.10	-
2104	376922.80	1335957.14	Аналитический метод	0.10	-
2105	376939.34	1335931.11	Аналитический метод	0.10	-
2106	376941.26	1335928.08	Аналитический метод	0.10	-
2107	376950.93	1335901.12	Аналитический метод	0.10	-
2108	376961.48	1335871.69	Аналитический метод	0.10	-
2109	376964.70	1335862.71	Аналитический метод	0.10	-
2110	376975.63	1335839.22	Аналитический метод	0.10	-
2111	376981.18	1335825.06	Аналитический метод	0.10	-
2112	376983.06	1335821.85	Аналитический метод	0.10	-
2113	376990.09	1335824.95	Аналитический метод	0.10	-

3. Сведения о характерных точках части (частей) границы объекта					
Обозначение характерных точек части границы	Координаты, м		Метод определения координат характерной точки	Средняя квадратическая погрешность положения характерной точки (Mt), м	Описание обозначения точки на местности (при наличии)
	X	Y			
1	2	3	4	5	6
2114	376982.83	1335842.00	Аналитический метод	0.10	-
2115	376973.57	1335863.77	Аналитический метод	0.10	-
2116	376985.75	1335868.81	Аналитический метод	0.10	-
2117	376987.28	1335869.45	Аналитический метод	0.10	-
2118	376991.58	1335871.23	Аналитический метод	0.10	-
2119	377021.60	1335883.66	Аналитический метод	0.10	-
2120	377038.37	1335844.36	Аналитический метод	0.10	-
2121	377060.58	1335853.13	Аналитический метод	0.10	-
2122	377062.17	1335853.77	Аналитический метод	0.10	-
2123	377082.47	1335861.94	Аналитический метод	0.10	-
2124	377085.61	1335863.46	Аналитический метод	0.10	-
2125	377089.82	1335865.49	Аналитический метод	0.10	-
2126	377108.98	1335874.21	Аналитический метод	0.10	-
2127	377124.03	1335881.06	Аналитический метод	0.10	-
2128	377132.99	1335885.76	Аналитический метод	0.10	-
2129	377116.64	1335923.27	Аналитический метод	0.10	-
2130	377141.80	1335933.78	Аналитический метод	0.10	-
2131	377167.48	1335944.52	Аналитический метод	0.10	-
2132	377192.90	1335955.16	Аналитический метод	0.10	-
2133	377213.69	1335963.84	Аналитический метод	0.10	-
2134	377251.67	1335933.10	Аналитический метод	0.10	-
2135	377262.81	1335936.96	Аналитический метод	0.10	-
2136	377300.73	1335905.87	Аналитический метод	0.10	-
2137	377335.86	1335877.07	Аналитический метод	0.10	-
2138	377296.08	1335867.26	Аналитический метод	0.10	-
2139	377269.05	1335860.62	Аналитический метод	0.10	-

3. Сведения о характерных точках части (частей) границы объекта					
Обозначение характерных точек части границы	Координаты, м		Метод определения координат характерной точки	Средняя квадратическая погрешность положения характерной точки (Mt), м	Описание обозначения точки на местности (при наличии)
	X	Y			
1	2	3	4	5	6
2140	377272.16	1335847.67	Аналитический метод	0.10	-
2141	377300.62	1335854.82	Аналитический метод	0.10	-
2142	377315.46	1335858.43	Аналитический метод	0.10	-
2143	377330.42	1335862.07	Аналитический метод	0.10	-
2144	377348.74	1335866.51	Аналитический метод	0.10	-
2145	377380.37	1335840.58	Аналитический метод	0.10	-
2146	377393.60	1335843.53	Аналитический метод	0.10	-
2147	377410.68	1335843.08	Аналитический метод	0.10	-
2148	377418.83	1335812.35	Аналитический метод	0.10	-
2149	377419.92	1335808.24	Аналитический метод	0.10	-
2150	377429.17	1335773.40	Аналитический метод	0.10	-
2151	377456.68	1335722.18	Аналитический метод	0.10	-
2152	377457.05	1335722.04	Аналитический метод	0.10	-
2153	377448.50	1335696.30	Аналитический метод	0.10	-
2154	377464.02	1335683.28	Аналитический метод	0.10	-
2155	377485.30	1335665.42	Аналитический метод	0.10	-
2156	377506.59	1335647.56	Аналитический метод	0.10	-
2157	377530.12	1335674.93	Аналитический метод	0.10	-
2158	377551.16	1335656.81	Аналитический метод	0.10	-
2159	377527.81	1335629.63	Аналитический метод	0.10	-
2160	377548.89	1335611.56	Аналитический метод	0.10	-
2161	377569.98	1335593.48	Аналитический метод	0.10	-
2162	377591.07	1335575.40	Аналитический метод	0.10	-
2163	377612.06	1335557.41	Аналитический метод	0.10	-
2164	377617.16	1335553.04	Аналитический метод	0.10	-
2165	377627.99	1335543.75	Аналитический метод	0.10	-

3. Сведения о характерных точках части (частей) границы объекта					
Обозначение характерных точек части границы	Координаты, м		Метод определения координат характерной точки	Средняя квадратическая погрешность положения характерной точки (Mt), м	Описание обозначения точки на местности (при наличии)
	X	Y			
1	2	3	4	5	6
2166	377632.89	1335539.55	Аналитический метод	0.10	-
2167	377649.59	1335525.24	Аналитический метод	0.10	-
2168	377670.91	1335506.96	Аналитический метод	0.10	-
2169	377692.71	1335488.27	Аналитический метод	0.10	-
2170	377713.97	1335517.87	Аналитический метод	0.10	-
2171	377718.07	1335523.58	Аналитический метод	0.10	-
2172	377739.08	1335552.80	Аналитический метод	0.10	-
2173	377755.70	1335575.93	Аналитический метод	0.10	-
2174	377771.53	1335597.96	Аналитический метод	0.10	-
2175	377775.19	1335603.06	Аналитический метод	0.10	-
2026	377782.43	1335613.12	Аналитический метод	0.10	-
2176	377700.78	1335594.59	Аналитический метод	0.10	-
2177	377704.12	1335599.58	Аналитический метод	0.10	-
2178	377706.78	1335602.58	Аналитический метод	0.10	-
2179	377708.38	1335601.38	Аналитический метод	0.10	-
2180	377706.24	1335597.99	Аналитический метод	0.10	-
2181	377702.38	1335593.39	Аналитический метод	0.10	-
2176	377700.78	1335594.59	Аналитический метод	0.10	-
2182	377708.98	1335605.51	Аналитический метод	0.10	-
2183	377711.12	1335608.90	Аналитический метод	0.10	-
2184	377713.29	1335611.48	Аналитический метод	0.10	-
2185	377714.98	1335613.50	Аналитический метод	0.10	-
2186	377716.58	1335612.30	Аналитический метод	0.10	-
2187	377715.05	1335610.01	Аналитический метод	0.10	-
2188	377713.24	1335607.31	Аналитический метод	0.10	-
2189	377710.58	1335604.31	Аналитический метод	0.10	-

3. Сведения о характерных точках части (частей) границы объекта					
Обозначение характерных точек части границы	Координаты, м		Метод определения координат характерной точки	Средняя квадратическая погрешность положения характерной точки (Mt), м	Описание обозначения точки на местности (при наличии)
	X	Y			
1	2	3	4	5	6
2182	377708.98	1335605.51	Аналитический метод	0.10	-
2190	377569.24	1335702.51	Аналитический метод	0.10	-
2191	377572.69	1335707.43	Аналитический метод	0.10	-
2192	377575.43	1335710.37	Аналитический метод	0.10	-
2193	377577.00	1335709.13	Аналитический метод	0.10	-
2194	377574.78	1335705.79	Аналитический метод	0.10	-
2195	377570.82	1335701.28	Аналитический метод	0.10	-
2190	377569.24	1335702.51	Аналитический метод	0.10	-
2196	377577.77	1335713.35	Аналитический метод	0.10	-
2197	377579.98	1335716.69	Аналитический метод	0.10	-
2198	377583.29	1335720.45	Аналитический метод	0.10	-
2199	377583.95	1335721.20	Аналитический метод	0.10	-
2200	377585.52	1335719.97	Аналитический метод	0.10	-
2201	377584.91	1335719.10	Аналитический метод	0.10	-
2202	377582.07	1335715.05	Аналитический метод	0.10	-
2203	377579.34	1335712.11	Аналитический метод	0.10	-
2196	377577.77	1335713.35	Аналитический метод	0.10	-
2204	377596.44	1335734.14	Аналитический метод	0.10	-
2205	377600.36	1335738.81	Аналитический метод	0.10	-
2206	377601.50	1335740.17	Аналитический метод	0.10	-
2207	377605.89	1335736.40	Аналитический метод	0.10	-
2208	377604.83	1335735.14	Аналитический метод	0.10	-
2209	377600.82	1335730.38	Аналитический метод	0.10	-
2204	377596.44	1335734.14	Аналитический метод	0.10	-
2210	377387.72	1335851.79	Аналитический метод	0.10	-
2211	377391.13	1335856.74	Аналитический метод	0.10	-

3. Сведения о характерных точках части (частей) границы объекта					
Обозначение характерных точек части границы	Координаты, м		Метод определения координат характерной точки	Средняя квадратическая погрешность положения характерной точки (Mt), м	Описание обозначения точки на местности (при наличии)
	X	Y			
1	2	3	4	5	6
2212	377393.83	1335859.70	Аналитический метод	0.10	-
2213	377395.42	1335858.48	Аналитический метод	0.10	-
2214	377393.23	1335855.11	Аналитический метод	0.10	-
2215	377389.30	1335850.57	Аналитический метод	0.10	-
2210	377387.72	1335851.79	Аналитический метод	0.10	-
2216	377342.79	1335946.83	Аналитический метод	0.10	-
2217	377347.42	1335952.47	Аналитический метод	0.10	-
2218	377351.61	1335949.12	Аналитический метод	0.10	-
2219	377346.99	1335943.49	Аналитический метод	0.10	-
2216	377342.79	1335946.83	Аналитический метод	0.10	-
2220	377135.38	1336119.32	Аналитический метод	0.10	-
2221	377138.73	1336126.24	Аналитический метод	0.10	-
2222	377145.68	1336122.92	Аналитический метод	0.10	-
2223	377142.33	1336116.01	Аналитический метод	0.10	-
2220	377135.38	1336119.32	Аналитический метод	0.10	-
2224	376897.19	1336174.88	Аналитический метод	0.10	-
2225	376898.87	1336181.95	Аналитический метод	0.10	-
2226	376904.22	1336180.63	Аналитический метод	0.10	-
2227	376902.54	1336173.56	Аналитический метод	0.10	-
2224	376897.19	1336174.88	Аналитический метод	0.10	-
2228	377631.22	1335560.52	Аналитический метод	0.10	-
2229	377631.65	1335561.42	Аналитический метод	0.10	-
2230	377632.55	1335561.00	Аналитический метод	0.10	-
2231	377632.12	1335560.09	Аналитический метод	0.10	-
2228	377631.22	1335560.52	Аналитический метод	0.10	-
2232	377651.97	1335604.29	Аналитический метод	0.10	-

3. Сведения о характерных точках части (частей) границы объекта					
Обозначение характерных точек части границы	Координаты, м		Метод определения координат характерной точки	Средняя квадратическая погрешность положения характерной точки (Mt), м	Описание обозначения точки на местности (при наличии)
	X	Y			
1	2	3	4	5	6
2233	377652.40	1335605.20	Аналитический метод	0.10	-
2234	377653.30	1335604.77	Аналитический метод	0.10	-
2235	377652.88	1335603.86	Аналитический метод	0.10	-
2232	377651.97	1335604.29	Аналитический метод	0.10	-
2236	377675.43	1335653.76	Аналитический метод	0.10	-
2237	377675.86	1335654.66	Аналитический метод	0.10	-
2238	377676.76	1335654.23	Аналитический метод	0.10	-
2239	377676.33	1335653.33	Аналитический метод	0.10	-
2236	377675.43	1335653.76	Аналитический метод	0.10	-
2240	377689.81	1335684.09	Аналитический метод	0.10	-
2241	377690.24	1335684.99	Аналитический метод	0.10	-
2242	377691.14	1335684.56	Аналитический метод	0.10	-
2243	377690.71	1335683.66	Аналитический метод	0.10	-
2240	377689.81	1335684.09	Аналитический метод	0.10	-
2244	377248.21	1335966.76	Аналитический метод	0.10	-
2245	377251.57	1335971.74	Аналитический метод	0.10	-
2246	377254.25	1335974.73	Аналитический метод	0.10	-
2247	377255.84	1335973.52	Аналитический метод	0.10	-
2248	377253.69	1335970.14	Аналитический метод	0.10	-
2249	377249.80	1335965.56	Аналитический метод	0.10	-
2244	377248.21	1335966.76	Аналитический метод	0.10	-
2250	376934.97	1336012.10	Аналитический метод	0.10	-
2251	376934.87	1336013.09	Аналитический метод	0.10	-
2252	376935.87	1336013.18	Аналитический метод	0.10	-
2253	376935.96	1336012.19	Аналитический метод	0.10	-
2250	376934.97	1336012.10	Аналитический метод	0.10	-

3. Сведения о характерных точках части (частей) границы объекта					
Обозначение характерных точек части границы	Координаты, м		Метод определения координат характерной точки	Средняя квадратическая погрешность положения характерной точки (Mt), м	Описание обозначения точки на местности (при наличии)
	X	Y			
1	2	3	4	5	6
Часть 88					
2254	372223.42	1336124.00	Аналитический метод	0.10	-
2255	372267.22	1336230.36	Аналитический метод	0.10	-
2256	372361.93	1336529.59	Аналитический метод	0.10	-
2257	372405.88	1336636.44	Аналитический метод	0.10	-
2258	372501.78	1336768.48	Аналитический метод	0.10	-
2259	372521.53	1336816.02	Аналитический метод	0.10	-
2260	372568.11	1336928.12	Аналитический метод	0.10	-
2261	372587.57	1336996.98	Аналитический метод	0.10	-
2262	372666.36	1337123.73	Аналитический метод	0.10	-
2263	372697.08	1337325.28	Аналитический метод	0.10	-
2264	371967.78	1337956.20	Аналитический метод	0.10	-
2265	371791.72	1337738.98	Аналитический метод	0.10	-
2266	371652.80	1337567.58	Аналитический метод	0.10	-
2267	371506.35	1337386.89	Аналитический метод	0.10	-
2268	371264.79	1337111.08	Аналитический метод	0.10	-
2269	371302.51	1337079.23	Аналитический метод	0.10	-
2270	371894.23	1336545.45	Аналитический метод	0.10	-
2271	371839.02	1336470.01	Аналитический метод	0.10	-
2254	372223.42	1336124.00	Аналитический метод	0.10	-
Часть 89					
2272	378619.98	1335475.13	Аналитический метод	0.10	-
2273	378647.91	1335439.03	Аналитический метод	0.10	-
2274	378648.68	1335436.24	Аналитический метод	0.10	-
2275	378652.72	1335421.63	Аналитический метод	0.10	-
2276	378664.68	1335404.07	Аналитический метод	0.10	-

3. Сведения о характерных точках части (частей) границы объекта					
Обозначение характерных точек части границы	Координаты, м		Метод определения координат характерной точки	Средняя квадратическая погрешность положения характерной точки (Mt), м	Описание обозначения точки на местности (при наличии)
	X	Y			
1	2	3	4	5	6
2277	378665.44	1335402.96	Аналитический метод	0.10	-
2278	378680.22	1335381.22	Аналитический метод	0.10	-
2279	378686.82	1335357.43	Аналитический метод	0.10	-
2280	378692.89	1335348.51	Аналитический метод	0.10	-
2281	378699.07	1335344.77	Аналитический метод	0.10	-
2282	378717.38	1335338.53	Аналитический метод	0.10	-
2283	378721.84	1335339.68	Аналитический метод	0.10	-
2284	378737.71	1335343.75	Аналитический метод	0.10	-
2285	378738.36	1335343.91	Аналитический метод	0.10	-
2286	378754.42	1335358.03	Аналитический метод	0.10	-
2287	378761.62	1335367.79	Аналитический метод	0.10	-
2288	378773.22	1335383.51	Аналитический метод	0.10	-
2289	378786.94	1335411.34	Аналитический метод	0.10	-
2290	378782.63	1335434.47	Аналитический метод	0.10	-
2291	378782.28	1335435.10	Аналитический метод	0.10	-
2292	378773.22	1335451.72	Аналитический метод	0.10	-
2293	378773.50	1335467.65	Аналитический метод	0.10	-
2294	378796.15	1335486.31	Аналитический метод	0.10	-
2295	378788.28	1335505.95	Аналитический метод	0.10	-
2296	378783.81	1335511.93	Аналитический метод	0.10	-
2297	378774.57	1335524.30	Аналитический метод	0.10	-
2298	378748.66	1335527.02	Аналитический метод	0.10	-
2299	378743.85	1335534.57	Аналитический метод	0.10	-
2300	378743.42	1335536.50	Аналитический метод	0.10	-
2301	378738.60	1335558.18	Аналитический метод	0.10	-
2302	378721.35	1335566.72	Аналитический метод	0.10	-

3. Сведения о характерных точках части (частей) границы объекта					
Обозначение характерных точек части границы	Координаты, м		Метод определения координат характерной точки	Средняя квадратическая погрешность положения характерной точки (Mt), м	Описание обозначения точки на местности (при наличии)
	X	Y			
1	2	3	4	5	6
2303	378719.90	1335569.41	Аналитический метод	0.10	-
2304	378705.55	1335596.20	Аналитический метод	0.10	-
2305	378700.45	1335607.39	Аналитический метод	0.10	-
2306	378710.93	1335612.71	Аналитический метод	0.10	-
2307	378689.99	1335653.95	Аналитический метод	0.10	-
2308	378680.22	1335648.99	Аналитический метод	0.10	-
2309	378672.29	1335660.07	Аналитический метод	0.10	-
2310	378679.49	1335669.02	Аналитический метод	0.10	-
2311	378679.93	1335671.91	Аналитический метод	0.10	-
2312	378682.93	1335691.43	Аналитический метод	0.10	-
2313	378671.35	1335704.15	Аналитический метод	0.10	-
2314	378645.71	1335714.31	Аналитический метод	0.10	-
2315	378636.34	1335716.91	Аналитический метод	0.10	-
2316	378624.68	1335720.16	Аналитический метод	0.10	-
2317	378605.42	1335710.89	Аналитический метод	0.10	-
2318	378591.38	1335723.13	Аналитический метод	0.10	-
2319	378582.63	1335732.92	Аналитический метод	0.10	-
2320	378569.71	1335747.39	Аналитический метод	0.10	-
2321	378560.79	1335757.38	Аналитический метод	0.10	-
2322	378558.09	1335763.49	Аналитический метод	0.10	-
2323	378556.88	1335766.24	Аналитический метод	0.10	-
2324	378548.87	1335784.38	Аналитический метод	0.10	-
2325	378545.27	1335792.55	Аналитический метод	0.10	-
2326	378545.27	1335795.27	Аналитический метод	0.10	-
2327	378545.30	1335824.99	Аналитический метод	0.10	-
2328	378562.75	1335827.40	Аналитический метод	0.10	-

3. Сведения о характерных точках части (частей) границы объекта					
Обозначение характерных точек части границы	Координаты, м		Метод определения координат характерной точки	Средняя квадратическая погрешность положения характерной точки (Mt), м	Описание обозначения точки на местности (при наличии)
	X	Y			
1	2	3	4	5	6
2329	378588.48	1335830.95	Аналитический метод	0.10	-
2330	378594.65	1335828.85	Аналитический метод	0.10	-
2331	378605.76	1335825.06	Аналитический метод	0.10	-
2332	378607.12	1335822.23	Аналитический метод	0.10	-
2333	378611.54	1335813.03	Аналитический метод	0.10	-
2334	378624.40	1335798.33	Аналитический метод	0.10	-
2335	378633.09	1335788.37	Аналитический метод	0.10	-
2336	378640.84	1335775.34	Аналитический метод	0.10	-
2337	378655.45	1335750.74	Аналитический метод	0.10	-
2338	378658.51	1335745.58	Аналитический метод	0.10	-
2339	378680.14	1335741.02	Аналитический метод	0.10	-
2340	378719.22	1335749.49	Аналитический метод	0.10	-
2341	378746.19	1335764.82	Аналитический метод	0.10	-
2342	378772.69	1335779.87	Аналитический метод	0.10	-
2343	378814.45	1335803.60	Аналитический метод	0.10	-
2344	378851.96	1335824.91	Аналитический метод	0.10	-
2345	378891.61	1335847.44	Аналитический метод	0.10	-
2346	378894.60	1335849.13	Аналитический метод	0.10	-
2347	378928.98	1335872.51	Аналитический метод	0.10	-
2348	378934.71	1335876.40	Аналитический метод	0.10	-
2349	378958.23	1335884.88	Аналитический метод	0.10	-
2350	378962.69	1335885.32	Аналитический метод	0.10	-
2351	379011.42	1335890.06	Аналитический метод	0.10	-
2352	379000.80	1335905.26	Аналитический метод	0.10	-
2353	378982.89	1335930.90	Аналитический метод	0.10	-
2354	378974.93	1335942.30	Аналитический метод	0.10	-

3. Сведения о характерных точках части (частей) границы объекта					
Обозначение характерных точек части границы	Координаты, м		Метод определения координат характерной точки	Средняя квадратическая погрешность положения характерной точки (Mt), м	Описание обозначения точки на местности (при наличии)
	X	Y			
1	2	3	4	5	6
2355	378968.20	1335950.54	Аналитический метод	0.10	-
2356	378952.69	1335969.53	Аналитический метод	0.10	-
2357	378937.52	1335988.11	Аналитический метод	0.10	-
2358	378931.02	1335996.08	Аналитический метод	0.10	-
2359	378869.05	1336063.95	Аналитический метод	0.10	-
2360	378794.70	1336143.38	Аналитический метод	0.10	-
2361	378788.00	1336150.54	Аналитический метод	0.10	-
2362	378763.31	1336177.01	Аналитический метод	0.10	-
2363	378739.46	1336202.58	Аналитический метод	0.10	-
2364	378716.74	1336227.59	Аналитический метод	0.10	-
2365	378703.95	1336241.67	Аналитический метод	0.10	-
2366	378700.00	1336247.13	Аналитический метод	0.10	-
2367	378693.56	1336256.04	Аналитический метод	0.10	-
2368	378677.61	1336278.09	Аналитический метод	0.10	-
2369	378660.03	1336307.56	Аналитический метод	0.10	-
2370	378617.64	1336396.34	Аналитический метод	0.10	-
2371	378595.80	1336442.09	Аналитический метод	0.10	-
2372	378577.52	1336480.37	Аналитический метод	0.10	-
2373	378535.53	1336574.75	Аналитический метод	0.10	-
2374	378521.32	1336612.01	Аналитический метод	0.10	-
2375	378506.56	1336650.74	Аналитический метод	0.10	-
2376	378506.07	1336652.72	Аналитический метод	0.10	-
2377	378495.04	1336697.29	Аналитический метод	0.10	-
2378	378484.38	1336740.33	Аналитический метод	0.10	-
2379	378478.27	1336765.96	Аналитический метод	0.10	-
2380	378478.00	1336767.13	Аналитический метод	0.10	-

3. Сведения о характерных точках части (частей) границы объекта					
Обозначение характерных точек части границы	Координаты, м		Метод определения координат характерной точки	Средняя квадратическая погрешность положения характерной точки (Mt), м	Описание обозначения точки на местности (при наличии)
	X	Y			
1	2	3	4	5	6
2381	378447.91	1336905.85	Аналитический метод	0.10	-
2382	378444.56	1336921.30	Аналитический метод	0.10	-
2383	378441.01	1336937.70	Аналитический метод	0.10	-
2384	378440.58	1336938.74	Аналитический метод	0.10	-
2385	378439.67	1336939.19	Аналитический метод	0.10	-
2386	378438.63	1336939.08	Аналитический метод	0.10	-
2387	378405.88	1336937.97	Аналитический метод	0.10	-
2388	378334.15	1336943.66	Аналитический метод	0.10	-
2389	378330.18	1336925.96	Аналитический метод	0.10	-
2390	378306.13	1336818.96	Аналитический метод	0.10	-
2391	378304.44	1336811.43	Аналитический метод	0.10	-
2392	378322.01	1336818.65	Аналитический метод	0.10	-
2393	378346.90	1336828.88	Аналитический метод	0.10	-
2394	378358.77	1336833.76	Аналитический метод	0.10	-
2395	378371.77	1336839.10	Аналитический метод	0.10	-
2396	378377.88	1336841.61	Аналитический метод	0.10	-
2397	378396.63	1336849.31	Аналитический метод	0.10	-
2398	378397.41	1336845.84	Аналитический метод	0.10	-
2399	378407.90	1336799.06	Аналитический метод	0.10	-
2400	378413.15	1336775.67	Аналитический метод	0.10	-
2401	378418.47	1336751.96	Аналитический метод	0.10	-
2402	378420.44	1336743.17	Аналитический метод	0.10	-
2403	378431.56	1336693.59	Аналитический метод	0.10	-
2404	378441.45	1336649.49	Аналитический метод	0.10	-
2405	378447.39	1336623.00	Аналитический метод	0.10	-
2406	378454.20	1336592.63	Аналитический метод	0.10	-

3. Сведения о характерных точках части (частей) границы объекта					
Обозначение характерных точек части границы	Координаты, м		Метод определения координат характерной точки	Средняя квадратическая погрешность положения характерной точки (Mt), м	Описание обозначения точки на местности (при наличии)
	X	Y			
1	2	3	4	5	6
2407	378460.76	1336563.36	Аналитический метод	0.10	-
2408	378468.01	1336531.04	Аналитический метод	0.10	-
2409	378476.08	1336495.05	Аналитический метод	0.10	-
2410	378479.86	1336478.19	Аналитический метод	0.10	-
2411	378486.63	1336448.00	Аналитический метод	0.10	-
2412	378493.40	1336417.83	Аналитический метод	0.10	-
2413	378500.57	1336385.83	Аналитический метод	0.10	-
2414	378507.75	1336353.83	Аналитический метод	0.10	-
2415	378507.81	1336353.57	Аналитический метод	0.10	-
2416	378515.08	1336321.12	Аналитический метод	0.10	-
2417	378523.04	1336285.62	Аналитический метод	0.10	-
2418	378527.16	1336267.26	Аналитический метод	0.10	-
2419	378527.70	1336264.85	Аналитический метод	0.10	-
2420	378533.93	1336237.06	Аналитический метод	0.10	-
2421	378603.32	1336238.94	Аналитический метод	0.10	-
2422	378615.91	1336239.28	Аналитический метод	0.10	-
2423	378639.07	1336239.90	Аналитический метод	0.10	-
2424	378648.19	1336233.34	Аналитический метод	0.10	-
2425	378610.20	1336230.06	Аналитический метод	0.10	-
2426	378607.13	1336225.92	Аналитический метод	0.10	-
2427	378606.60	1336226.30	Аналитический метод	0.10	-
2428	378593.20	1336207.62	Аналитический метод	0.10	-
2429	378579.80	1336188.94	Аналитический метод	0.10	-
2430	378560.68	1336162.28	Аналитический метод	0.10	-
2431	378518.18	1336103.00	Аналитический метод	0.10	-
2432	378512.81	1336095.51	Аналитический метод	0.10	-

3. Сведения о характерных точках части (частей) границы объекта					
Обозначение характерных точек части границы	Координаты, м		Метод определения координат характерной точки	Средняя квадратическая погрешность положения характерной точки (Mt), м	Описание обозначения точки на местности (при наличии)
	X	Y			
1	2	3	4	5	6
2433	378507.46	1336088.05	Аналитический метод	0.10	-
2434	378498.67	1336075.79	Аналитический метод	0.10	-
2435	378497.44	1336075.23	Аналитический метод	0.10	-
2436	378496.26	1336073.44	Аналитический метод	0.10	-
2437	378489.12	1336062.60	Аналитический метод	0.10	-
2438	378485.94	1336058.20	Аналитический метод	0.10	-
2439	378472.40	1336039.52	Аналитический метод	0.10	-
2440	378470.06	1336036.29	Аналитический метод	0.10	-
2441	378466.16	1336030.93	Аналитический метод	0.10	-
2442	378441.32	1335996.66	Аналитический метод	0.10	-
2443	378426.82	1335797.82	Аналитический метод	0.10	-
2444	378424.10	1335760.58	Аналитический метод	0.10	-
2445	378414.11	1335741.03	Аналитический метод	0.10	-
2446	378402.42	1335725.53	Аналитический метод	0.10	-
2447	378406.10	1335707.62	Аналитический метод	0.10	-
2448	378406.18	1335707.24	Аналитический метод	0.10	-
2449	378421.55	1335699.66	Аналитический метод	0.10	-
2450	378409.90	1335693.74	Аналитический метод	0.10	-
2451	378427.98	1335658.13	Аналитический метод	0.10	-
2452	378453.81	1335671.24	Аналитический метод	0.10	-
2453	378458.29	1335673.51	Аналитический метод	0.10	-
2454	378488.03	1335644.83	Аналитический метод	0.10	-
2455	378501.98	1335631.38	Аналитический метод	0.10	-
2456	378501.49	1335618.41	Аналитический метод	0.10	-
2457	378481.41	1335582.89	Аналитический метод	0.10	-
2458	378480.11	1335579.15	Аналитический метод	0.10	-

3. Сведения о характерных точках части (частей) границы объекта					
Обозначение характерных точек части границы	Координаты, м		Метод определения координат характерной точки	Средняя квадратическая погрешность положения характерной точки (Mt), м	Описание обозначения точки на местности (при наличии)
	X	Y			
1	2	3	4	5	6
2459	378468.25	1335545.03	Аналитический метод	0.10	-
2460	378467.98	1335544.28	Аналитический метод	0.10	-
2461	378463.46	1335508.93	Аналитический метод	0.10	-
2462	378471.80	1335505.66	Аналитический метод	0.10	-
2463	378493.92	1335506.64	Аналитический метод	0.10	-
2464	378505.02	1335504.30	Аналитический метод	0.10	-
2465	378528.78	1335481.00	Аналитический метод	0.10	-
2466	378535.44	1335479.30	Аналитический метод	0.10	-
2467	378543.12	1335485.60	Аналитический метод	0.10	-
2468	378552.77	1335504.86	Аналитический метод	0.10	-
2469	378558.21	1335509.46	Аналитический метод	0.10	-
2470	378565.26	1335515.41	Аналитический метод	0.10	-
2471	378571.82	1335520.96	Аналитический метод	0.10	-
2472	378583.05	1335529.46	Аналитический метод	0.10	-
2473	378613.14	1335502.66	Аналитический метод	0.10	-
2474	378605.94	1335476.92	Аналитический метод	0.10	-
2475	378611.48	1335469.76	Аналитический метод	0.10	-
2272	378619.98	1335475.13	Аналитический метод	0.10	-
2476	378714.18	1335341.64	Аналитический метод	0.10	-
2477	378718.48	1335343.63	Аналитический метод	0.10	-
2478	378716.50	1335347.64	Аналитический метод	0.10	-
2479	378717.39	1335348.08	Аналитический метод	0.10	-
2480	378719.83	1335343.15	Аналитический метод	0.10	-
2481	378714.60	1335340.73	Аналитический метод	0.10	-
2476	378714.18	1335341.64	Аналитический метод	0.10	-
2482	378610.32	1336372.11	Аналитический метод	0.10	-

3. Сведения о характерных точках части (частей) границы объекта					
Обозначение характерных точек части границы	Координаты, м		Метод определения координат характерной точки	Средняя квадратическая погрешность положения характерной точки (Mt), м	Описание обозначения точки на местности (при наличии)
	X	Y			
1	2	3	4	5	6
2483	378609.94	1336371.89	Аналитический метод	0.10	-
2484	378609.50	1336371.81	Аналитический метод	0.10	-
2485	378609.06	1336371.89	Аналитический метод	0.10	-
2486	378608.68	1336372.11	Аналитический метод	0.10	-
2487	378608.39	1336372.45	Аналитический метод	0.10	-
2488	378608.24	1336372.87	Аналитический метод	0.10	-
2489	378608.24	1336373.31	Аналитический метод	0.10	-
2490	378608.39	1336373.73	Аналитический метод	0.10	-
2491	378608.68	1336374.07	Аналитический метод	0.10	-
2492	378609.06	1336374.29	Аналитический метод	0.10	-
2493	378609.50	1336374.37	Аналитический метод	0.10	-
2494	378609.94	1336374.29	Аналитический метод	0.10	-
2495	378610.32	1336374.07	Аналитический метод	0.10	-
2496	378610.61	1336373.73	Аналитический метод	0.10	-
2497	378610.76	1336373.31	Аналитический метод	0.10	-
2498	378610.76	1336372.87	Аналитический метод	0.10	-
2499	378610.61	1336372.45	Аналитический метод	0.10	-
2482	378610.32	1336372.11	Аналитический метод	0.10	-
Часть 90					
2500	378744.18	1336242.25	Аналитический метод	0.10	-
2501	378726.95	1336241.97	Аналитический метод	0.10	-
2502	378740.26	1336230.17	Аналитический метод	0.10	-
2503	379021.32	1335917.12	Аналитический метод	0.10	-
2504	379029.04	1335924.99	Аналитический метод	0.10	-
2505	379055.95	1335952.42	Аналитический метод	0.10	-
2506	379063.57	1335960.19	Аналитический метод	0.10	-

3. Сведения о характерных точках части (частей) границы объекта					
Обозначение характерных точек части границы	Координаты, м		Метод определения координат характерной точки	Средняя квадратическая погрешность положения характерной точки (Mt), м	Описание обозначения точки на местности (при наличии)
	X	Y			
1	2	3	4	5	6
2507	379066.85	1335997.67	Аналитический метод	0.10	-
2508	379067.80	1336008.59	Аналитический метод	0.10	-
2509	379072.38	1336060.89	Аналитический метод	0.10	-
2510	379076.95	1336113.20	Аналитический метод	0.10	-
2511	379077.91	1336124.11	Аналитический метод	0.10	-
2512	379081.53	1336165.56	Аналитический метод	0.10	-
2513	379085.96	1336216.22	Аналитический метод	0.10	-
2514	379086.65	1336224.11	Аналитический метод	0.10	-
2515	379091.45	1336278.96	Аналитический метод	0.10	-
2516	379084.03	1336277.93	Аналитический метод	0.10	-
2517	379057.80	1336274.25	Аналитический метод	0.10	-
2518	379025.99	1336269.79	Аналитический метод	0.10	-
2519	378995.48	1336265.51	Аналитический метод	0.10	-
2520	378964.97	1336261.24	Аналитический метод	0.10	-
2521	378934.46	1336256.97	Аналитический метод	0.10	-
2522	378903.95	1336252.69	Аналитический метод	0.10	-
2523	378873.44	1336248.42	Аналитический метод	0.10	-
2524	378844.63	1336244.38	Аналитический метод	0.10	-
2525	378842.94	1336244.14	Аналитический метод	0.10	-
2526	378840.71	1336243.83	Аналитический метод	0.10	-
2527	378814.63	1336243.40	Аналитический метод	0.10	-
2528	378783.72	1336242.90	Аналитический метод	0.10	-
2500	378744.18	1336242.25	Аналитический метод	0.10	-
Часть 91					
2529	381480.53	1337016.41	Аналитический метод	0.10	-
2530	381469.78	1337020.94	Аналитический метод	0.10	-

3. Сведения о характерных точках части (частей) границы объекта					
Обозначение характерных точек части границы	Координаты, м		Метод определения координат характерной точки	Средняя квадратическая погрешность положения характерной точки (Mt), м	Описание обозначения точки на местности (при наличии)
	X	Y			
1	2	3	4	5	6
2531	381345.80	1337070.61	Аналитический метод	0.10	-
2532	381376.09	1337180.06	Аналитический метод	0.10	-
2533	381379.26	1337191.52	Аналитический метод	0.10	-
2534	381409.27	1337301.57	Аналитический метод	0.10	-
2535	381424.15	1337355.08	Аналитический метод	0.10	-
2536	381432.14	1337382.17	Аналитический метод	0.10	-
2537	381419.41	1337385.29	Аналитический метод	0.10	-
2538	381402.50	1337389.47	Аналитический метод	0.10	-
2539	381409.67	1337416.45	Аналитический метод	0.10	-
2540	381403.80	1337423.94	Аналитический метод	0.10	-
2541	381383.74	1337416.02	Аналитический метод	0.10	-
2542	381365.67	1337406.64	Аналитический метод	0.10	-
2543	381358.47	1337402.91	Аналитический метод	0.10	-
2544	381327.06	1337386.62	Аналитический метод	0.10	-
2545	381317.68	1337381.76	Аналитический метод	0.10	-
2546	381310.47	1337378.02	Аналитический метод	0.10	-
2547	381256.56	1337350.06	Аналитический метод	0.10	-
2548	381252.16	1337348.41	Аналитический метод	0.10	-
2549	381209.45	1337343.28	Аналитический метод	0.10	-
2550	381203.45	1337342.56	Аналитический метод	0.10	-
2551	381157.57	1337337.05	Аналитический метод	0.10	-
2552	381151.31	1337336.30	Аналитический метод	0.10	-
2553	381105.65	1337330.82	Аналитический метод	0.10	-
2554	381105.37	1337303.44	Аналитический метод	0.10	-
2555	381105.03	1337270.60	Аналитический метод	0.10	-
2556	381104.70	1337237.96	Аналитический метод	0.10	-

3. Сведения о характерных точках части (частей) границы объекта					
Обозначение характерных точек части границы	Координаты, м		Метод определения координат характерной точки	Средняя квадратическая погрешность положения характерной точки (Mt), м	Описание обозначения точки на местности (при наличии)
	X	Y			
1	2	3	4	5	6
2557	381104.51	1337220.05	Аналитический метод	0.10	-
2558	381104.36	1337205.17	Аналитический метод	0.10	-
2559	381104.32	1337201.57	Аналитический метод	0.10	-
2560	381104.02	1337172.42	Аналитический метод	0.10	-
2561	381103.68	1337139.78	Аналитический метод	0.10	-
2562	381103.36	1337108.28	Аналитический метод	0.10	-
2563	381016.35	1337110.83	Аналитический метод	0.10	-
2564	381012.68	1337110.91	Аналитический метод	0.10	-
2565	381005.37	1337111.15	Аналитический метод	0.10	-
2566	380948.11	1337112.83	Аналитический метод	0.10	-
2567	380893.45	1337114.43	Аналитический метод	0.10	-
2568	380892.06	1337058.51	Аналитический метод	0.10	-
2569	380891.37	1337030.91	Аналитический метод	0.10	-
2570	380890.68	1337003.31	Аналитический метод	0.10	-
2571	380890.28	1336987.28	Аналитический метод	0.10	-
2572	380890.00	1336975.73	Аналитический метод	0.10	-
2573	380889.47	1336954.57	Аналитический метод	0.10	-
2574	380888.86	1336930.19	Аналитический метод	0.10	-
2575	380888.66	1336922.19	Аналитический метод	0.10	-
2576	380887.88	1336890.61	Аналитический метод	0.10	-
2577	380887.30	1336867.30	Аналитический метод	0.10	-
2578	380886.95	1336853.36	Аналитический метод	0.10	-
2579	380886.61	1336839.79	Аналитический метод	0.10	-
2580	380886.05	1336817.34	Аналитический метод	0.10	-
2581	380924.21	1336795.25	Аналитический метод	0.10	-
2582	380930.16	1336791.81	Аналитический метод	0.10	-

3. Сведения о характерных точках части (частей) границы объекта					
Обозначение характерных точек части границы	Координаты, м		Метод определения координат характерной точки	Средняя квадратическая погрешность положения характерной точки (Mt), м	Описание обозначения точки на местности (при наличии)
	X	Y			
1	2	3	4	5	6
2583	380965.87	1336771.14	Аналитический метод	0.10	-
2584	380971.83	1336767.69	Аналитический метод	0.10	-
2585	381007.54	1336747.01	Аналитический метод	0.10	-
2586	381050.63	1336722.05	Аналитический метод	0.10	-
2587	381055.40	1336719.29	Аналитический метод	0.10	-
2588	381082.11	1336703.81	Аналитический метод	0.10	-
2589	381098.08	1336694.56	Аналитический метод	0.10	-
2590	381300.37	1336577.76	Аналитический метод	0.10	-
2591	381305.58	1336574.75	Аналитический метод	0.10	-
2592	381339.43	1336661.33	Аналитический метод	0.10	-
2593	381373.47	1336748.39	Аналитический метод	0.10	-
2594	381374.54	1336751.42	Аналитический метод	0.10	-
2529	381480.53	1337016.41	Аналитический метод	0.10	-
2595	381278.80	1336601.00	Аналитический метод	0.10	-
2596	381286.20	1336608.40	Аналитический метод	0.10	-
2597	381293.30	1336601.30	Аналитический метод	0.10	-
2598	381286.00	1336593.90	Аналитический метод	0.10	-
2595	381278.80	1336601.00	Аналитический метод	0.10	-
2599	381041.30	1336741.10	Аналитический метод	0.10	-
2600	381043.20	1336744.10	Аналитический метод	0.10	-
2601	381046.30	1336742.21	Аналитический метод	0.10	-
2602	381044.30	1336739.21	Аналитический метод	0.10	-
2599	381041.30	1336741.10	Аналитический метод	0.10	-
Часть 92					
2603	381156.83	1336294.89	Аналитический метод	0.10	-
2604	381154.46	1336300.17	Аналитический метод	0.10	-

3. Сведения о характерных точках части (частей) границы объекта					
Обозначение характерных точек части границы	Координаты, м		Метод определения координат характерной точки	Средняя квадратическая погрешность положения характерной точки (Mt), м	Описание обозначения точки на местности (при наличии)
	X	Y			
1	2	3	4	5	6
2605	381141.90	1336328.08	Аналитический метод	0.10	-
2606	381117.40	1336361.64	Аналитический метод	0.10	-
2607	381084.40	1336390.66	Аналитический метод	0.10	-
2608	381076.72	1336381.13	Аналитический метод	0.10	-
2609	381037.53	1336411.93	Аналитический метод	0.10	-
2610	381012.50	1336431.60	Аналитический метод	0.10	-
2611	380989.04	1336450.04	Аналитический метод	0.10	-
2612	380945.28	1336382.22	Аналитический метод	0.10	-
2613	380968.89	1336365.25	Аналитический метод	0.10	-
2614	380993.59	1336347.51	Аналитический метод	0.10	-
2615	381018.21	1336329.81	Аналитический метод	0.10	-
2616	381039.31	1336314.65	Аналитический метод	0.10	-
2617	381058.47	1336300.88	Аналитический метод	0.10	-
2618	381063.34	1336297.38	Аналитический метод	0.10	-
2619	381085.88	1336281.18	Аналитический метод	0.10	-
2620	381069.33	1336260.14	Аналитический метод	0.10	-
2621	381051.59	1336237.61	Аналитический метод	0.10	-
2622	381069.66	1336202.09	Аналитический метод	0.10	-
2623	381083.92	1336174.03	Аналитический метод	0.10	-
2624	381111.07	1336174.66	Аналитический метод	0.10	-
2625	381118.48	1336174.83	Аналитический метод	0.10	-
2626	381119.07	1336174.55	Аналитический метод	0.10	-
2627	381139.07	1336164.87	Аналитический метод	0.10	-
2628	381152.16	1336156.89	Аналитический метод	0.10	-
2629	381159.46	1336187.94	Аналитический метод	0.10	-
2630	381161.35	1336245.66	Аналитический метод	0.10	-

3. Сведения о характерных точках части (частей) границы объекта					
Обозначение характерных точек части границы	Координаты, м		Метод определения координат характерной точки	Средняя квадратическая погрешность положения характерной точки (Mt), м	Описание обозначения точки на местности (при наличии)
	X	Y			
1	2	3	4	5	6
2631	381161.19	1336253.69	Аналитический метод	0.10	-
2632	381160.85	1336271.94	Аналитический метод	0.10	-
2603	381156.83	1336294.89	Аналитический метод	0.10	-
2633	381089.98	1336240.40	Аналитический метод	0.10	-
2634	381090.86	1336240.86	Аналитический метод	0.10	-
2635	381091.33	1336239.98	Аналитический метод	0.10	-
2636	381090.46	1336239.52	Аналитический метод	0.10	-
2633	381089.98	1336240.40	Аналитический метод	0.10	-
2637	381039.48	1336333.23	Аналитический метод	0.10	-
2638	381040.36	1336333.71	Аналитический метод	0.10	-
2639	381040.84	1336332.84	Аналитический метод	0.10	-
2640	381039.96	1336332.36	Аналитический метод	0.10	-
2637	381039.48	1336333.23	Аналитический метод	0.10	-
2641	381007.03	1336393.39	Аналитический метод	0.10	-
2642	381007.91	1336393.86	Аналитический метод	0.10	-
2643	381008.39	1336392.99	Аналитический метод	0.10	-
2644	381007.51	1336392.51	Аналитический метод	0.10	-
2641	381007.03	1336393.39	Аналитический метод	0.10	-
2645	381114.48	1336194.76	Аналитический метод	0.10	-
2646	381115.36	1336195.24	Аналитический метод	0.10	-
2647	381115.83	1336194.36	Аналитический метод	0.10	-
2648	381114.95	1336193.88	Аналитический метод	0.10	-
2645	381114.48	1336194.76	Аналитический метод	0.10	-
Часть 93					
2649	381095.77	1336652.50	Аналитический метод	0.10	-
2650	381064.51	1336670.64	Аналитический метод	0.10	-

3. Сведения о характерных точках части (частей) границы объекта					
Обозначение характерных точек части границы	Координаты, м		Метод определения координат характерной точки	Средняя квадратическая погрешность положения характерной точки (Mt), м	Описание обозначения точки на местности (при наличии)
	X	Y			
1	2	3	4	5	6
2651	381032.49	1336689.18	Аналитический метод	0.10	-
2652	381029.85	1336690.70	Аналитический метод	0.10	-
2653	381027.30	1336692.18	Аналитический метод	0.10	-
2654	381006.02	1336704.52	Аналитический метод	0.10	-
2655	381004.09	1336705.64	Аналитический метод	0.10	-
2656	380995.74	1336710.48	Аналитический метод	0.10	-
2657	380978.00	1336684.02	Аналитический метод	0.10	-
2658	380962.35	1336660.62	Аналитический метод	0.10	-
2659	380946.65	1336637.26	Аналитический метод	0.10	-
2660	380931.40	1336614.60	Аналитический метод	0.10	-
2661	380959.29	1336588.70	Аналитический метод	0.10	-
2662	380963.75	1336584.55	Аналитический метод	0.10	-
2663	380991.25	1336559.04	Аналитический метод	0.10	-
2664	381021.34	1336531.14	Аналитический метод	0.10	-
2665	381026.54	1336526.29	Аналитический метод	0.10	-
2666	381059.60	1336495.62	Аналитический метод	0.10	-
2667	381088.09	1336469.19	Аналитический метод	0.10	-
2668	381092.53	1336465.05	Аналитический метод	0.10	-
2669	381118.61	1336440.84	Аналитический метод	0.10	-
2670	381124.60	1336435.27	Аналитический метод	0.10	-
2671	381131.81	1336418.53	Аналитический метод	0.10	-
2672	381134.19	1336412.99	Аналитический метод	0.10	-
2673	381143.84	1336390.56	Аналитический метод	0.10	-
2674	381154.65	1336365.47	Аналитический метод	0.10	-
2675	381162.78	1336346.55	Аналитический метод	0.10	-
2676	381169.52	1336330.90	Аналитический метод	0.10	-

3. Сведения о характерных точках части (частей) границы объекта					
Обозначение характерных точек части границы	Координаты, м		Метод определения координат характерной точки	Средняя квадратическая погрешность положения характерной точки (Mt), м	Описание обозначения точки на местности (при наличии)
	X	Y			
1	2	3	4	5	6
2677	381173.11	1336318.32	Аналитический метод	0.10	-
2678	381186.68	1336270.75	Аналитический метод	0.10	-
2679	381211.51	1336334.25	Аналитический метод	0.10	-
2680	381214.09	1336340.85	Аналитический метод	0.10	-
2681	381235.35	1336395.20	Аналитический метод	0.10	-
2682	381257.67	1336452.29	Аналитический метод	0.10	-
2683	381273.88	1336493.73	Аналитический метод	0.10	-
2684	381254.77	1336532.10	Аналитический метод	0.10	-
2685	381242.08	1336557.57	Аналитический метод	0.10	-
2686	381235.03	1336571.72	Аналитический метод	0.10	-
2687	381220.72	1336580.02	Аналитический метод	0.10	-
2688	381218.32	1336581.41	Аналитический метод	0.10	-
2689	381215.52	1336583.04	Аналитический метод	0.10	-
2690	381183.58	1336601.56	Аналитический метод	0.10	-
2691	381151.28	1336620.30	Аналитический метод	0.10	-
2692	381144.73	1336624.10	Аналитический метод	0.10	-
2693	381119.96	1336638.47	Аналитический метод	0.10	-
2694	381106.23	1336646.43	Аналитический метод	0.10	-
2695	381100.23	1336649.91	Аналитический метод	0.10	-
2649	381095.77	1336652.50	Аналитический метод	0.10	-
Часть 94					
2696	383833.36	1336988.27	Аналитический метод	0.10	-
2697	383816.03	1337024.32	Аналитический метод	0.10	-
2698	383799.67	1337058.37	Аналитический метод	0.10	-
2699	383775.08	1337051.84	Аналитический метод	0.10	-
2700	383793.50	1337013.50	Аналитический метод	0.10	-

3. Сведения о характерных точках части (частей) границы объекта					
Обозначение характерных точек части границы	Координаты, м		Метод определения координат характерной точки	Средняя квадратическая погрешность положения характерной точки (Mt), м	Описание обозначения точки на местности (при наличии)
	X	Y			
1	2	3	4	5	6
2701	383810.82	1336977.44	Аналитический метод	0.10	-
2696	383833.36	1336988.27	Аналитический метод	0.10	-
Часть 95					
2702	378772.53	1335233.20	Аналитический метод	0.10	-
2703	378783.58	1335244.36	Аналитический метод	0.10	-
2704	378804.25	1335265.22	Аналитический метод	0.10	-
2705	378842.22	1335303.58	Аналитический метод	0.10	-
2706	378842.51	1335324.38	Аналитический метод	0.10	-
2707	378802.92	1335304.63	Аналитический метод	0.10	-
2708	378785.15	1335291.92	Аналитический метод	0.10	-
2709	378760.79	1335274.50	Аналитический метод	0.10	-
2710	378752.38	1335270.73	Аналитический метод	0.10	-
2702	378772.53	1335233.20	Аналитический метод	0.10	-
Часть 96					
2711	376110.88	1333805.46	Аналитический метод	0.10	-
2712	376121.66	1333805.43	Аналитический метод	0.10	-
2713	376130.23	1333847.36	Аналитический метод	0.10	-
2714	376131.46	1333847.29	Аналитический метод	0.10	-
2715	376124.42	1333890.83	Аналитический метод	0.10	-
2716	376116.89	1333891.36	Аналитический метод	0.10	-
2717	376111.41	1333891.74	Аналитический метод	0.10	-
2718	376085.13	1333893.56	Аналитический метод	0.10	-
2719	376083.04	1333863.63	Аналитический метод	0.10	-
2720	376080.95	1333833.71	Аналитический метод	0.10	-
2721	376078.84	1333803.78	Аналитический метод	0.10	-
2722	376076.75	1333773.85	Аналитический метод	0.10	-

3. Сведения о характерных точках части (частей) границы объекта					
Обозначение характерных точек части границы	Координаты, м		Метод определения координат характерной точки	Средняя квадратическая погрешность положения характерной точки (Mt), м	Описание обозначения точки на местности (при наличии)
	X	Y			
1	2	3	4	5	6
2723	376103.34	1333772.02	Аналитический метод	0.10	-
2724	376105.35	1333801.95	Аналитический метод	0.10	-
2725	376107.38	1333831.89	Аналитический метод	0.10	-
2726	376109.40	1333861.82	Аналитический метод	0.10	-
2727	376109.70	1333866.21	Аналитический метод	0.10	-
2728	376110.04	1333848.76	Аналитический метод	0.10	-
2711	376110.88	1333805.46	Аналитический метод	0.10	-
Часть 97					
2729	376135.77	1333756.14	Аналитический метод	0.10	-
2730	376122.65	1333793.27	Аналитический метод	0.10	-
2731	376113.90	1333793.84	Аналитический метод	0.10	-
2732	376111.83	1333763.90	Аналитический метод	0.10	-
2733	376111.40	1333757.79	Аналитический метод	0.10	-
2734	376117.37	1333757.39	Аналитический метод	0.10	-
2729	376135.77	1333756.14	Аналитический метод	0.10	-
Часть 98					
2735	376152.12	1333549.62	Аналитический метод	0.10	-
2736	376166.59	1333584.76	Аналитический метод	0.10	-
2737	376168.73	1333644.69	Аналитический метод	0.10	-
2738	376160.83	1333675.31	Аналитический метод	0.10	-
2739	376145.88	1333676.35	Аналитический метод	0.10	-
2740	376146.78	1333689.63	Аналитический метод	0.10	-
2741	376147.59	1333701.25	Аналитический метод	0.10	-
2742	376135.02	1333737.10	Аналитический метод	0.10	-
2743	376131.89	1333746.03	Аналитический метод	0.10	-
2744	376110.69	1333747.42	Аналитический метод	0.10	-

3. Сведения о характерных точках части (частей) границы объекта					
Обозначение характерных точек части границы	Координаты, м		Метод определения координат характерной точки	Средняя квадратическая погрешность положения характерной точки (Mt), м	Описание обозначения точки на местности (при наличии)
	X	Y			
1	2	3	4	5	6
2745	376110.09	1333738.82	Аналитический метод	0.10	-
2746	376106.88	1333692.39	Аналитический метод	0.10	-
2747	376105.96	1333679.10	Аналитический метод	0.10	-
2748	376120.92	1333678.06	Аналитический метод	0.10	-
2749	376128.82	1333647.46	Аналитический метод	0.10	-
2750	376126.76	1333617.53	Аналитический метод	0.10	-
2751	376124.69	1333587.61	Аналитический метод	0.10	-
2752	376122.19	1333551.68	Аналитический метод	0.10	-
2735	376152.12	1333549.62	Аналитический метод	0.10	-
Часть 99					
2753	376432.87	1339840.23	Аналитический метод	0.10	-
2754	376431.38	1339869.30	Аналитический метод	0.10	-
2755	376429.39	1339908.14	Аналитический метод	0.10	-
2756	376470.71	1339883.58	Аналитический метод	0.10	-
2757	376485.56	1339924.47	Аналитический метод	0.10	-
2758	376488.08	1339931.40	Аналитический метод	0.10	-
2759	376498.49	1339960.06	Аналитический метод	0.10	-
2760	376508.90	1339988.71	Аналитический метод	0.10	-
2761	376511.41	1339995.63	Аналитический метод	0.10	-
2762	376521.83	1340024.30	Аналитический метод	0.10	-
2763	376523.81	1340029.74	Аналитический метод	0.10	-
2764	376532.23	1340052.94	Аналитический метод	0.10	-
2765	376534.75	1340059.87	Аналитический метод	0.10	-
2766	376545.16	1340088.53	Аналитический метод	0.10	-
2767	376544.07	1340088.57	Аналитический метод	0.10	-
2768	376545.04	1340117.54	Аналитический метод	0.10	-

3. Сведения о характерных точках части (частей) границы объекта					
Обозначение характерных точек части границы	Координаты, м		Метод определения координат характерной точки	Средняя квадратическая погрешность положения характерной точки (Mt), м	Описание обозначения точки на местности (при наличии)
	X	Y			
1	2	3	4	5	6
2769	376555.01	1340124.22	Аналитический метод	0.10	-
2770	376556.73	1340130.04	Аналитический метод	0.10	-
2771	376557.25	1340132.55	Аналитический метод	0.10	-
2772	376559.61	1340144.07	Аналитический метод	0.10	-
2773	376560.58	1340153.03	Аналитический метод	0.10	-
2774	376563.71	1340181.95	Аналитический метод	0.10	-
2775	376564.46	1340188.93	Аналитический метод	0.10	-
2776	376565.43	1340197.93	Аналитический метод	0.10	-
2777	376567.59	1340217.84	Аналитический метод	0.10	-
2778	376569.73	1340237.67	Аналитический метод	0.10	-
2779	376570.72	1340246.74	Аналитический метод	0.10	-
2780	376571.48	1340253.72	Аналитический метод	0.10	-
2781	376574.61	1340282.63	Аналитический метод	0.10	-
2782	376577.74	1340311.54	Аналитический метод	0.10	-
2783	376578.49	1340318.52	Аналитический метод	0.10	-
2784	376579.46	1340327.52	Аналитический метод	0.10	-
2785	376581.62	1340347.43	Аналитический метод	0.10	-
2786	376583.77	1340367.31	Аналитический метод	0.10	-
2787	376584.75	1340376.33	Аналитический метод	0.10	-
2788	376585.51	1340383.32	Аналитический метод	0.10	-
2789	376588.64	1340412.23	Аналитический метод	0.10	-
2790	376591.77	1340441.14	Аналитический метод	0.10	-
2791	376592.53	1340448.12	Аналитический метод	0.10	-
2792	376593.50	1340457.10	Аналитический метод	0.10	-
2793	376595.66	1340477.03	Аналитический метод	0.10	-
2794	376597.78	1340496.64	Аналитический метод	0.10	-

3. Сведения о характерных точках части (частей) границы объекта					
Обозначение характерных точек части границы	Координаты, м		Метод определения координат характерной точки	Средняя квадратическая погрешность положения характерной точки (Mt), м	Описание обозначения точки на местности (при наличии)
	X	Y			
1	2	3	4	5	6
2795	376598.79	1340505.93	Аналитический метод	0.10	-
2796	376599.54	1340512.91	Аналитический метод	0.10	-
2797	376601.55	1340531.42	Аналитический метод	0.10	-
2798	376581.14	1340542.56	Аналитический метод	0.10	-
2799	376573.36	1340542.82	Аналитический метод	0.10	-
2800	376550.37	1340543.61	Аналитический метод	0.10	-
2801	376527.39	1340544.40	Аналитический метод	0.10	-
2802	376504.40	1340545.19	Аналитический метод	0.10	-
2803	376458.43	1340546.77	Аналитический метод	0.10	-
2804	376435.42	1340547.56	Аналитический метод	0.10	-
2805	376274.53	1340553.08	Аналитический метод	0.10	-
2806	376251.53	1340553.87	Аналитический метод	0.10	-
2807	376229.10	1340554.64	Аналитический метод	0.10	-
2808	376227.57	1340525.67	Аналитический метод	0.10	-
2809	376227.20	1340518.69	Аналитический метод	0.10	-
2810	376226.72	1340509.62	Аналитический метод	0.10	-
2811	376225.67	1340489.72	Аналитический метод	0.10	-
2812	376224.39	1340465.33	Аналитический метод	0.10	-
2813	376224.14	1340460.75	Аналитический метод	0.10	-
2814	376223.77	1340453.76	Аналитический метод	0.10	-
2815	376223.53	1340449.16	Аналитический метод	0.10	-
2816	376222.23	1340424.80	Аналитический метод	0.10	-
2817	376221.19	1340404.97	Аналитический метод	0.10	-
2818	376220.70	1340395.83	Аналитический метод	0.10	-
2819	376220.33	1340388.85	Аналитический метод	0.10	-
2820	376218.80	1340359.88	Аналитический метод	0.10	-

3. Сведения о характерных точках части (частей) границы объекта					
Обозначение характерных точек части границы	Координаты, м		Метод определения координат характерной точки	Средняя квадратическая погрешность положения характерной точки (Mt), м	Описание обозначения точки на местности (при наличии)
	X	Y			
1	2	3	4	5	6
2821	376217.26	1340330.90	Аналитический метод	0.10	-
2822	376216.15	1340323.95	Аналитический метод	0.10	-
2823	376214.65	1340314.90	Аналитический метод	0.10	-
2824	376211.35	1340295.10	Аналитический метод	0.10	-
2825	376208.05	1340275.29	Аналитический метод	0.10	-
2826	376206.54	1340266.24	Аналитический метод	0.10	-
2827	376205.38	1340259.27	Аналитический метод	0.10	-
2828	376200.58	1340230.43	Аналитический метод	0.10	-
2829	376195.78	1340201.58	Аналитический метод	0.10	-
2830	376194.62	1340194.61	Аналитический метод	0.10	-
2831	376193.11	1340185.52	Аналитический метод	0.10	-
2832	376189.82	1340165.76	Аналитический метод	0.10	-
2833	376188.83	1340159.80	Аналитический метод	0.10	-
2834	376185.02	1340136.91	Аналитический метод	0.10	-
2835	376184.84	1340135.87	Аналитический метод	0.10	-
2836	376176.70	1340121.23	Аналитический метод	0.10	-
2837	376159.98	1339956.78	Аналитический метод	0.10	-
2838	376155.60	1339886.23	Аналитический метод	0.10	-
2839	376168.43	1339886.26	Аналитический метод	0.10	-
2840	376200.85	1339886.33	Аналитический метод	0.10	-
2841	376219.00	1339880.88	Аналитический метод	0.10	-
2842	376239.24	1339874.80	Аналитический метод	0.10	-
2843	376295.75	1339843.14	Аналитический метод	0.10	-
2844	376321.52	1339828.70	Аналитический метод	0.10	-
2845	376323.78	1339828.81	Аналитический метод	0.10	-
2846	376330.79	1339829.12	Аналитический метод	0.10	-

3. Сведения о характерных точках части (частей) границы объекта

Обозначение характерных точек части границы	Координаты, м		Метод определения координат характерной точки	Средняя квадратическая погрешность положения характерной точки (Mt), м	Описание обозначения точки на местности (при наличии)
	X	Y			
1	2	3	4	5	6
2847	376382.90	1339831.48	Аналитический метод	0.10	-
2848	376389.92	1339831.80	Аналитический метод	0.10	-
2849	376418.61	1339833.09	Аналитический метод	0.10	-
2753	376432.87	1339840.23	Аналитический метод	0.10	-

Раздел 3

Сведения о местоположении измененных (уточненных) границ объекта

1. Система координат -

2. Сведения о характерных точках границ объекта

Обозначение характерных точек границ	Существующие координаты, м		Измененные (уточненные) координаты, м		Метод определения координат характерной точки	Средняя квадратическая погрешность положения характерной точки (M _t), м	Описание обозначения точки на местности (при наличии)
	X	Y	X	Y			
1	2	3	4	5	6	7	8
-	-	-	-	-	-	-	

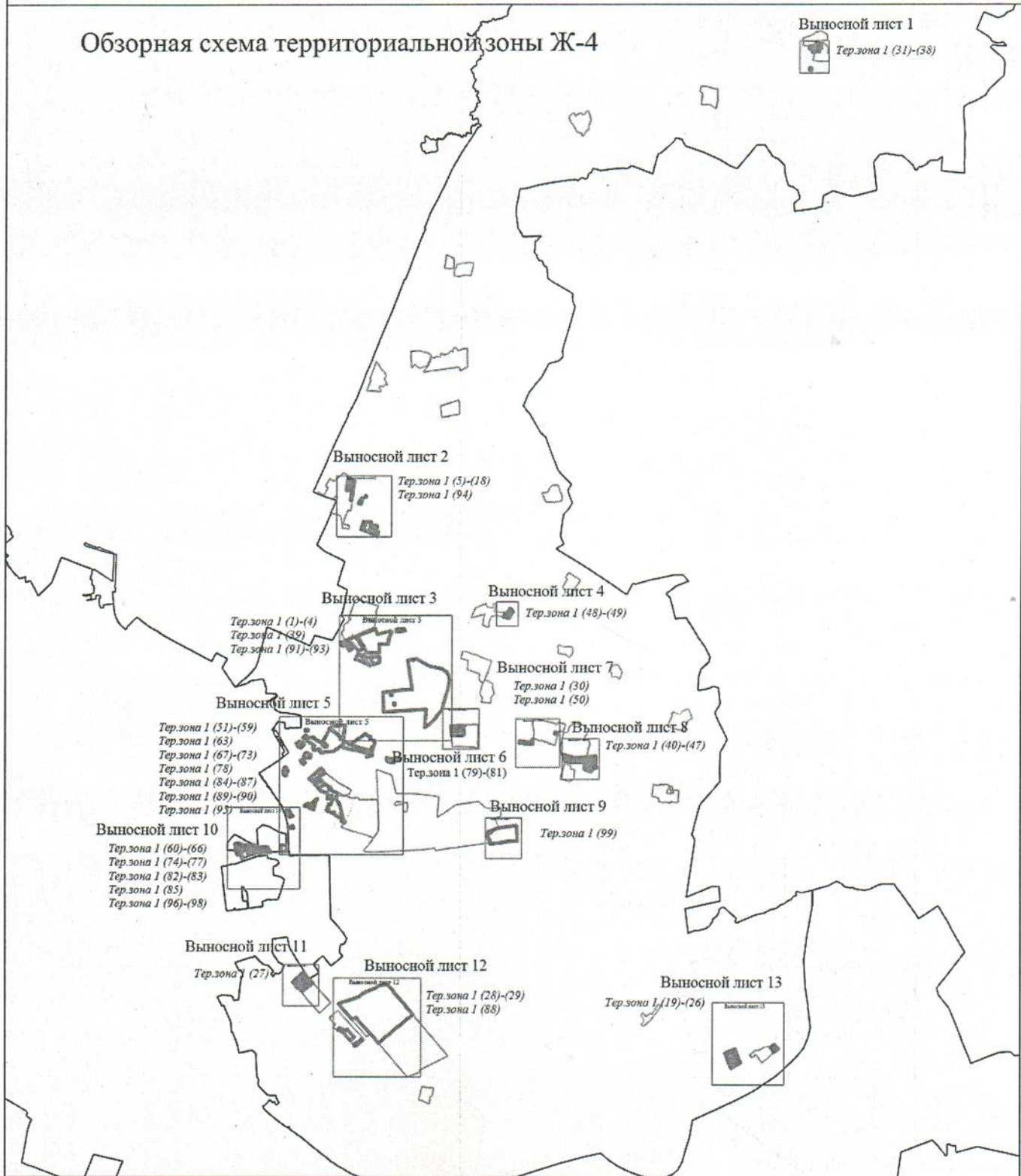
3. Сведения о характерных точках части (частей) границы объекта

Обозначение характерных точек части границы	Существующие координаты, м		Измененные (уточненные) координаты, м		Метод определения координат характерной точки	Средняя квадратическая погрешность положения характерной точки (M _t), м	Описание обозначения точки на местности (при наличии)
	X	Y	X	Y			
1	2	3	4	5	6	7	8
-	-	-	-	-	-	-	

Раздел 4

План границ объекта

Обзорная схема территориальной зоны Ж-4



Масштаб 1:140000

Условные обозначения

Тер. зона 1 (1) - Территориальная зона Тер. зона 1 — Индивидуальная жилая застройка

Подпись _____



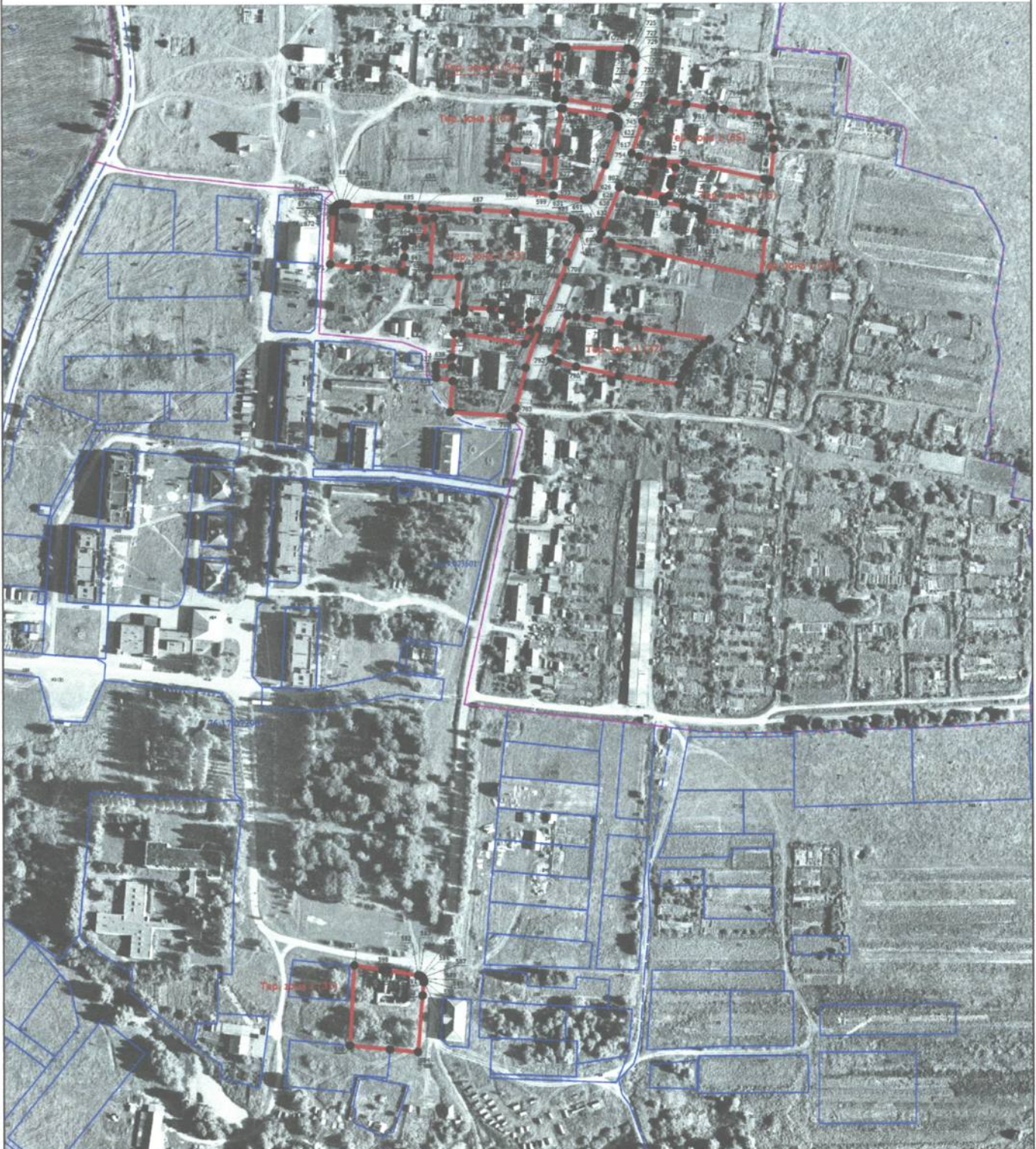
Дата " 15 " 12 2020 г.

Место для оттиска печати (при наличии) лица, составившего описание местоположения границ объекта

Раздел 4

План границ объекта

Выносной лист 1



Масштаб 1:4000

Условные обозначения

Тер. зона 1 (1) - Территориальная зона Тер. зона 1 — Индивидуальная жилая застройка

Подпись _____



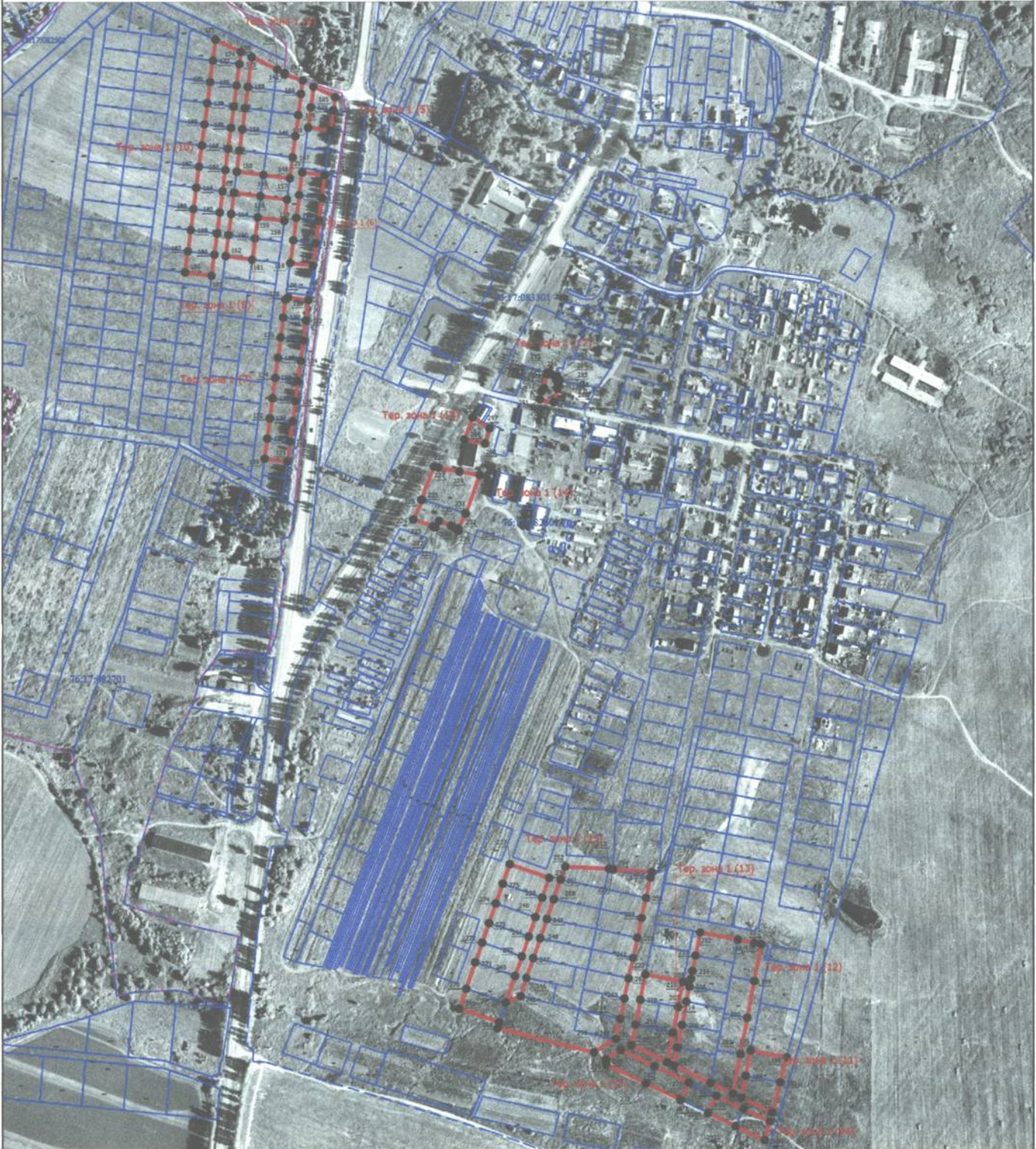
Дата " 15 " 12 - 2020 г.

Место для оттиска печати (при наличии) лица, составившего описание местоположения границ объекта

Раздел 4

План границ объекта

Выносной лист 2



Масштаб 1:7500

Условные обозначения

Тер. зона 1 (1) - Территориальная зона Тер. зона 1 — Индивидуальная жилая застройка

Подпись _____



Дата "15" "12" 2020 г.

Место для отрисовки печати (при наличии) лица, составившего описание местоположения границ объекта

Раздел 4

План границ объекта

Выносной лист 3



Масштаб 1:15500

Условные обозначения

Тер. зона 1 (1) - Территориальная зона Тер. зона 1 — Индивидуальная жилая застройка

Подпись _____



Дата "15" "12" "2020" г.

Место для оттиска печати (при наличии) лица, составившего описание местоположения границ объекта

Раздел 4

План границ объекта

Выносной лист 4



Масштаб 1:3000

Условные обозначения

Тер. зона 1 (1) - Территориальная зона Тер. зона 1 — Индивидуальная жилая застройка

Подпись _____



Дата " 15 " 12 2020 г.

Место для оттиска печати (при наличии) лица, составившего описание местоположения границ объекта

Раздел 4

План границ объекта

Выносной лист 5



Масштаб 1:17000

Условные обозначения

Тер. зона 1 (1) - Территориальная зона Тер. зона 1 — Индивидуальная жилая застройка

Подпись _____



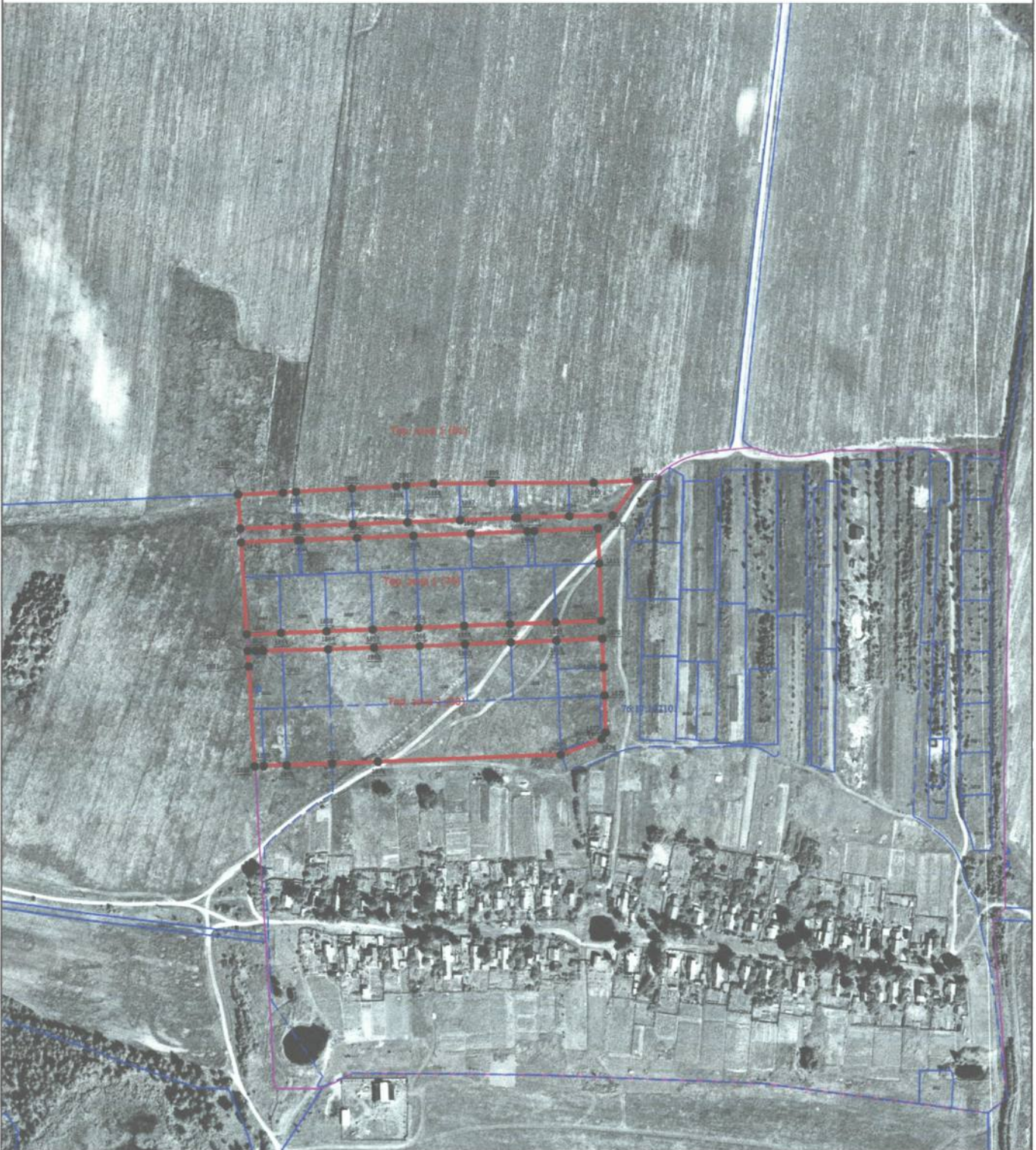
Дата " 15 " 12 2020 г.

Место для оттиска печати (при наличии) лица составившего описание местоположения границ объекта

Раздел 4

План границ объекта

Выносной лист 6



Масштаб 1:5000

Условные обозначения

Тер. зона 1 (1) - Территориальная зона Тер. зона 1 — Индивидуальная жилая застройка

Подпись _____



Дата " 15 " 12 2020 г.

Место для оттиска печати (применяется) лиц, составившего описание местоположения границ объекта

Раздел 4

План границ объекта

Выносной лист 7



Масштаб 1:6000

Условные обозначения

Тер. зона 1 (1) - Территориальная зона Тер. зона 1 — Индивидуальная жилая застройка

Подпись _____



Дата "15" "12" 2020 г.

Место для оттиска печати (при наличии) лица, составившего описание местоположения границ объекта

Раздел 4

План границ объекта

Выносной лист 8



Масштаб 1:5000

Условные обозначения

Тер. зона 1 (1) - Территориальная зона Тер. зона 1 — Индивидуальная жилая застройка

Подпись _____



Дата "15" "12" 2020 г.

Место для оттиска печати (при наличии лица, составившего описание местоположения границ объекта)

Раздел 4

План границ объекта

Выносной лист 9



Масштаб 1:5000

Условные обозначения

Тер. зона 1 (1) - Территориальная зона Тер. зона 1 — Индивидуальная жилая застройка

Подпись _____



Дата " 15 " 12 2020 г.

Место для оттиска печати (три палочки) лица, составившего описание местоположения границ объекта

Раздел 4

План границ объекта

Выносной лист 10



Масштаб 1:10000

Условные обозначения

Тер. зона 1 (1) - Территориальная зона Тер. зона 1 — Индивидуальная жилая застройка

Подпись _____

Дата "15" "12" 2020 г.

Место для оттиска печати (при наличии) лица, составившего описание местоположения границ объекта

Раздел 4

План границ объекта

Выносной лист 11



Масштаб 1:5000

Условные обозначения

Тер. зона 1 (1) - Территориальная зона Тер. зона 1 — Индивидуальная жилая застройка

Подпись _____



Дата " 15 " 12 2020 г.

Место для оттиска печати (при наличии лица, составившего описание местоположения границ объекта)

Раздел 4

План границ объекта

Выносной лист 12



Масштаб 1:12000

Условные обозначения

Тер. зона 1 (1) - Территориальная зона 1 — Индивидуальная жилая застройка

Подпись _____



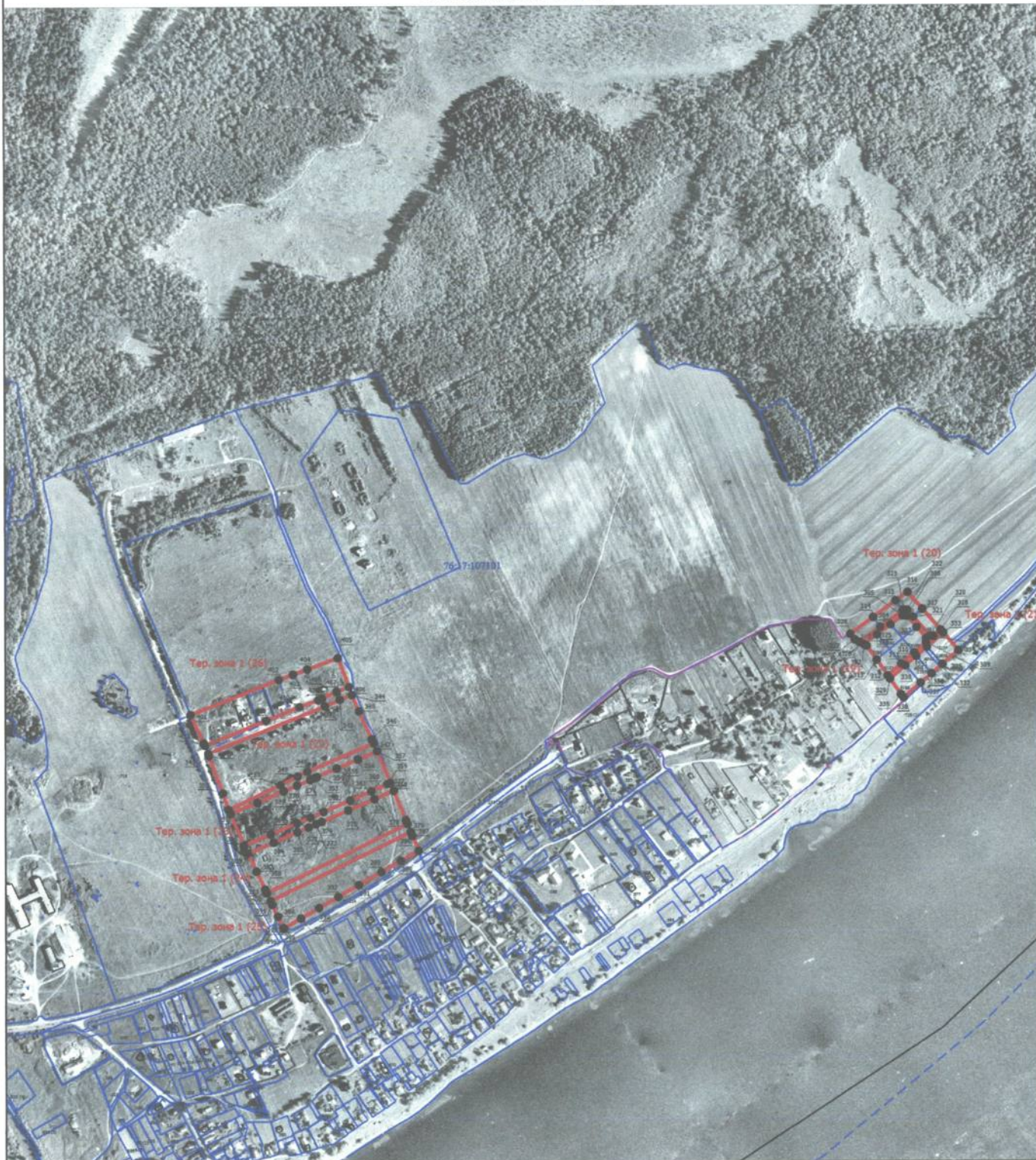
Дата "15" "12" 2020 г.

Место для оттиска печати (при наличии) лица, составившего описание местоположения границ объекта

Раздел 4

План границ объекта

Выносной лист 13



Масштаб 1:10000

Условные обозначения

- - Характерная точка границы, сведения о которой позволяют однозначно определить ее положение на местности

Подпись _____



Дата " 15 " 12 2020 г.

Место для оттиска печати (при наличии) лица, составившего описание местоположения границ объекта

Раздел 4

План границ объекта

- Тер. зона 1 (1) - Территориальная зона Тер. зона 1 — Индивидуальная жилая застройка
- 1 - Обозначение новой характерной точки
- - Граница земельного участка
- - Существующая часть границы, имеющиеся в ЕГРН сведения о которой достаточны для определения ее местоположения
- - Граница земельного участка в составе Единого землепользования
- - Граница сооружения
- - Граница зоны с особыми условиями
- - - - - Граница кадастрового квартала
- :105 - Кадастровый номер земельного участка
- 76:17:107101 - Номер кадастрового квартала
- - - - - Граница населенного пункта

Подпись _____



Дата " 15 " 12 2020 г.

Место для оттиска печати (при наличии) лица, составившего описание местоположения границ объекта